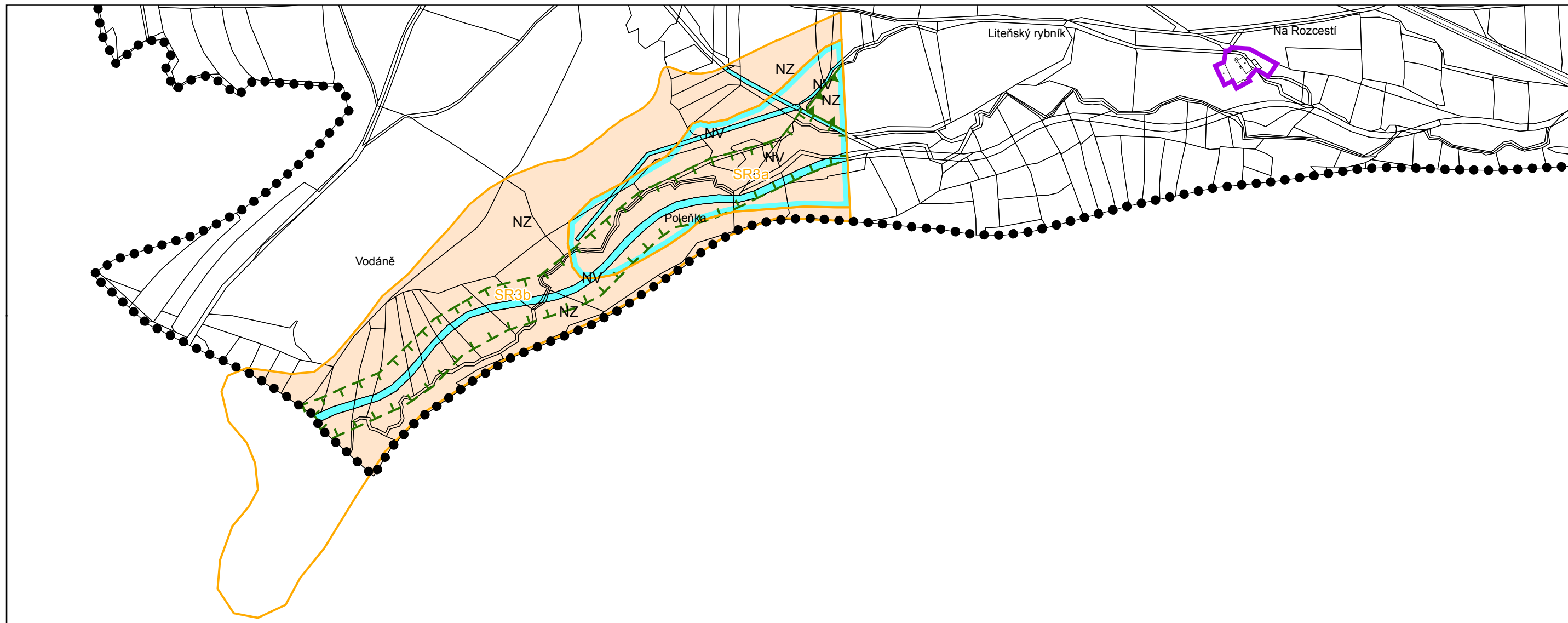


ÚZEMNÍ PLÁN CHUDENICE - ZMĚNA Č. 1

A2b) Hlavní výkres - urbanistická koncepce a koncepce uspořádání krajiny - c

1 : 5 000 





●●●● hranice území obce

— hranice zastavěného území k 31.12.2017

RS2a plochy územních rezerv

ÚSES

 regionální biocentrum


 lokální biokoridor

stabilizované
plochy


plochy
změn

územní
rezervy

Plochy s rozdílným způsobem využití



NV vodní plochy



NZ zemědělské plochy

M. Č. Slatina

plochy územních rezerv

SR3a - NV vodní zdrž - vodní plocha

SR3b - NZ vodní zdrž - retenční plocha

Záznam o účinnosti

- Označení správního orgánu, který změnu ÚP č. 1 vydal:
Zastupitelstvo obce Chudenice
- Pořadové číslo poslední změny: 1
- Datum nabytí účinnosti poslední změny:
- Údaje o oprávněné úřední osobě pořizovatele:
MěÚ Klatovy, odbor výstavby a územního plánování
Jméno a příjmení: Ing. Pavel Boublík
Funkce: vedoucí odboru
Podpis:
Otisk úředního razítka: