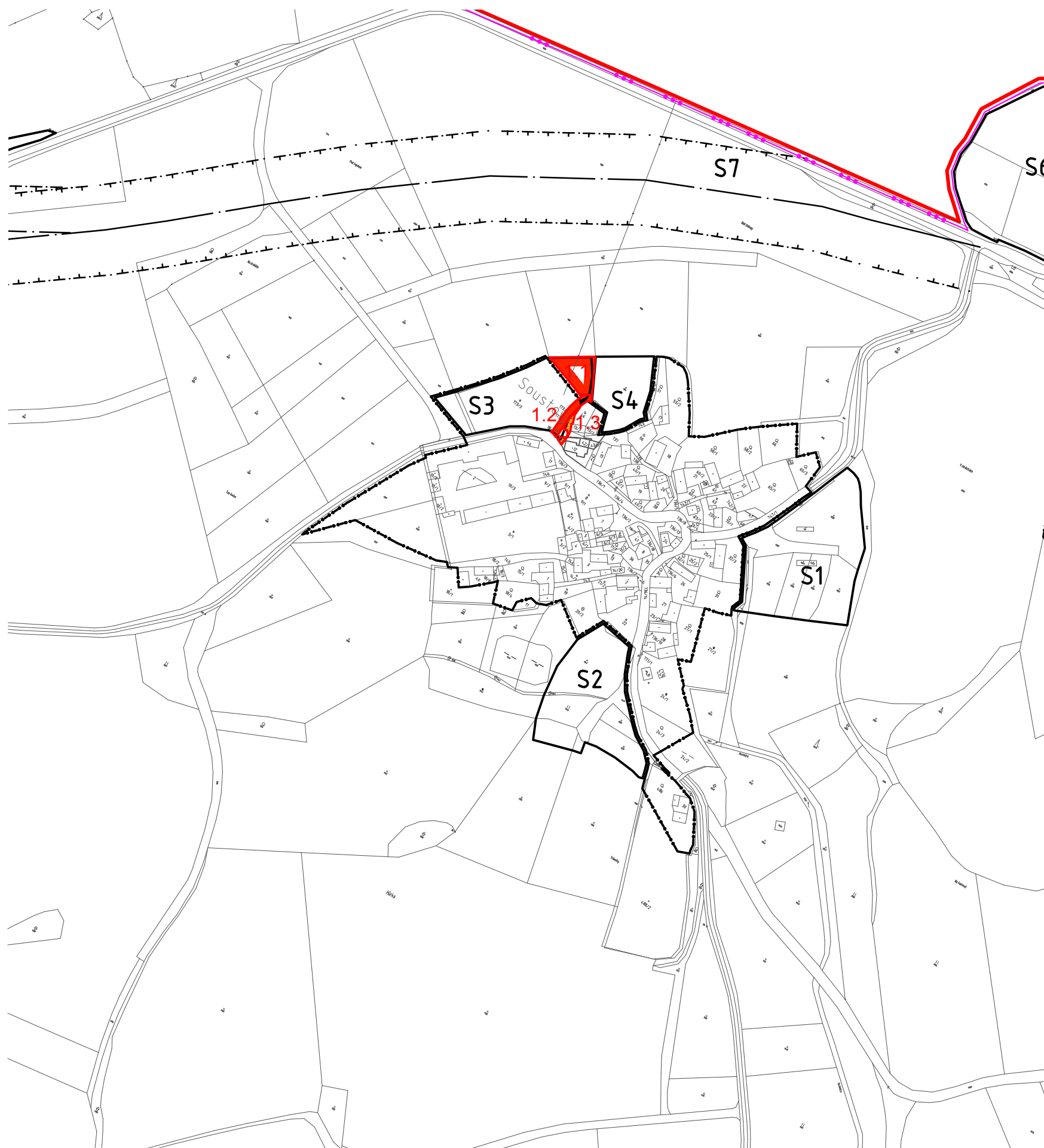



DLAŽOV ● územní plán ● změna č.1

1: 5000



stabilizované plochy	plochy změn	územní rezervy	
			hranice území obce - řešené území
			hranice katastrů
			hranice zastavěného území
			zastavitelné plochy
			plochy přestavby

ZMĚNA č.1

- 1.1 - plochy smíšené obytné - venkovské (SV)
- 1.2 - plochy veřejných prostranství (VP)
- 1.3 - plochy smíšené obytné - venkovské (SV)


digitální zpracování: Ing. Pavel Korecký, <http://www.korecky.cz>

Ing. arch. Petr Tauš autorizovaný architekt ČKA 01041			
Zpracoval: Ing. arch. Petr Tauš	formát	420/297	
	datum	03/2016	
Pořizovatel:	MÚ Klatovy, odbor výstavby a ÚP	měřítko	1:5000

I. návrh územního plánu - změna č.1
a. výkres základního členění území

DLAŽOV ● územní plán ● změna č.1

1: 5000



stabilizované plochy	plochy změn	územní rezervy	
			hranice území obce - řešené území
			hranice katastrů
			hranice zastavěného území
			plochy veřejných prostranství (VP)
			plochy smíšené obytné - venkovské (SV)

ZMĚNA č.1

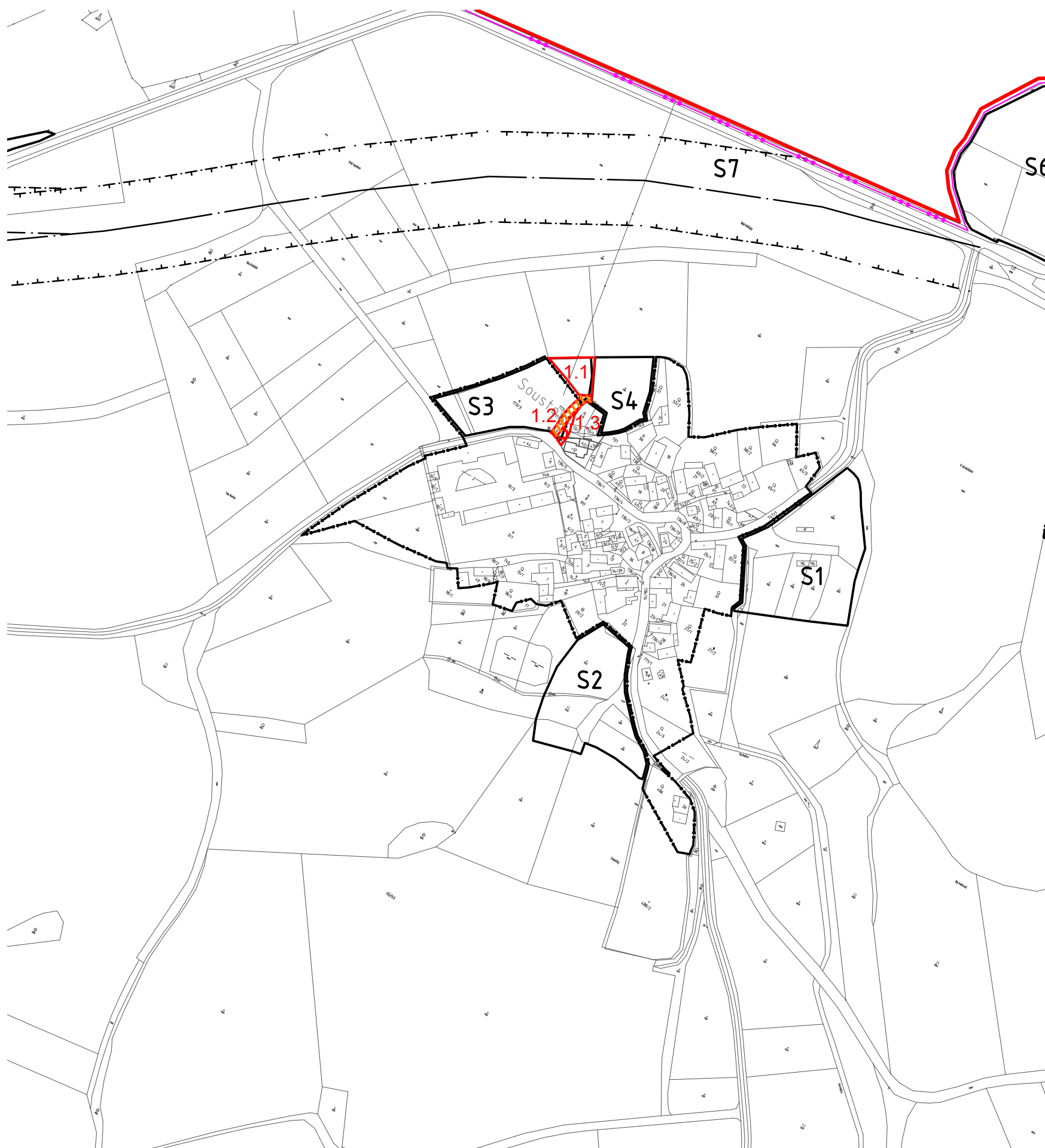

- 1.1 - plochy smíšené obytné - venkovské (SV)
- 1.2 - plochy veřejných prostranství (VP)
- 1.3 - plochy smíšené obytné - venkovské (SV)

digitální zpracování: Ing. Pavel Korecký, <http://www.korecky.cz>

Ing. arch. Petr Tauš autorizovaný architekt ČKA 01041			
Zpracoval: Ing. arch. Petr Tauš	formát	420/297	
	datum	03/2016	
Pořizovatel:	MÚ Klatovy, odbor výstavby a ÚP	měřítko	1:5000
I. návrh územního plánu - změna č.1 b. hlavní výkres - b.1 funkční využití			

DLAŽOV ● územní plán ● změna č.1

1: 5000



stabilizované plochy	plochy změn	územní rezervy	
			hranice území obce - řešené území
			hranice katastrů
			hranice zastavěného území
			vybrané místní komunikace

ZMĚNA č.1

- 1.1 - plochy smíšené obytné - venkovské (SV)
- 1.2 - plochy veřejných prostranství (VP)
- 1.3 - plochy smíšené obytné - venkovské (SV)

digitální zpracování: Ing. Pavel Korecký, <http://www.korecky.cz>

Ing. arch. Petr Tauš autorizovaný architekt ČKA 01041			
Zpracoval: Ing. arch. Petr Tauš	formát	420/297	
	datum	03/2016	
Pořizovatel:	MÚ Klatovy, odbor výstavby a ÚP	měřítko	1:5000

I. návrh územního plánu - změna č.1
b. hlavní výkres - b2. dopravní a technická infrastruktura