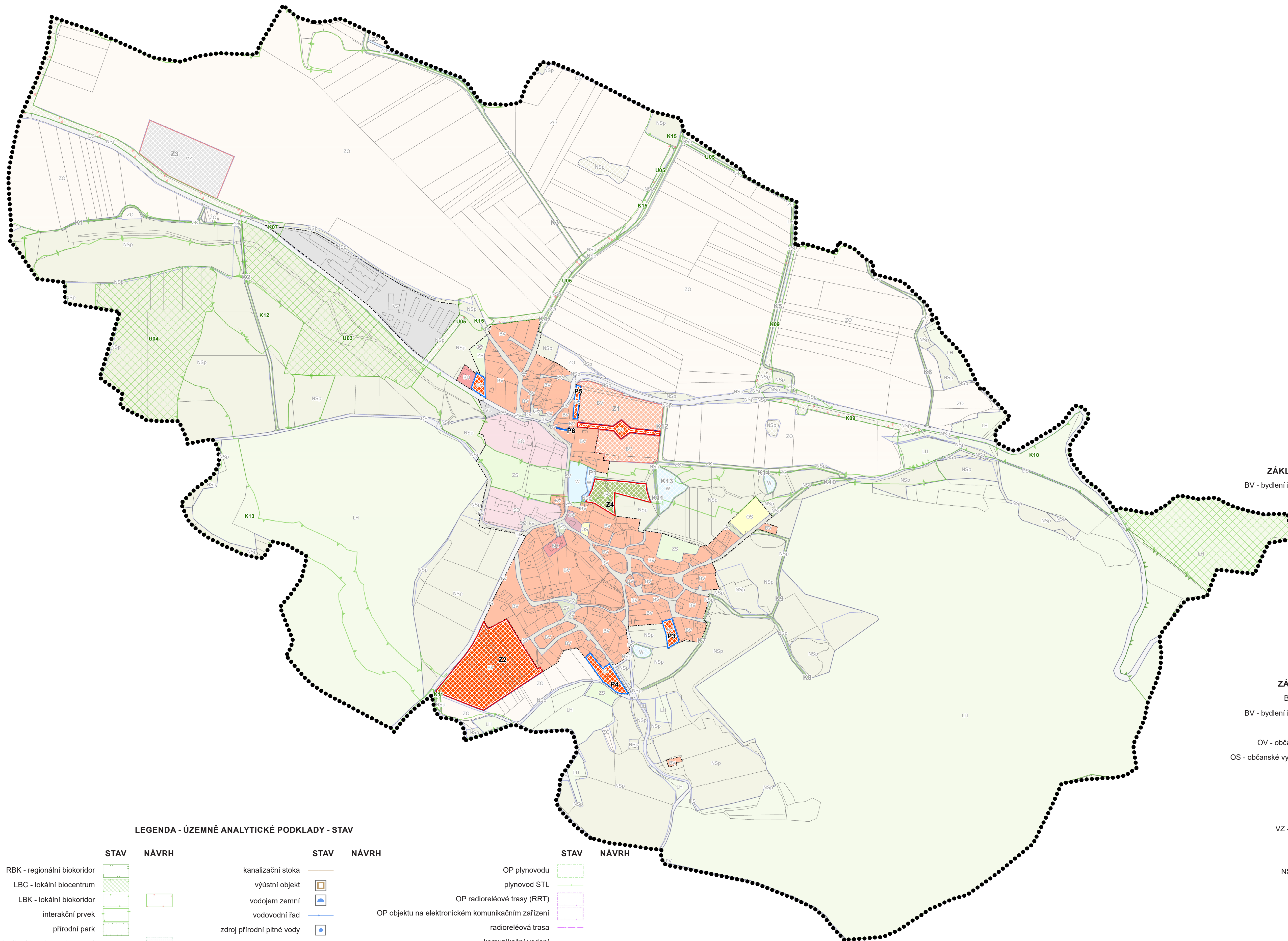
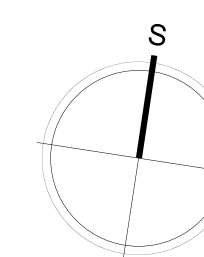


# ZMĚNA Č. 1 ÚZEMNÍHO PLÁNU OBYTCE

Koordinaci výkres  
1 : 5 000



## LEGENDA

STAV NÁVRH

### ROZVOJOVÉ PLOCHY - ZM. Č. 1

P - plocha přestavby



### ZÁKLADNÍ FUNKČNÍ PLOCHY - ZM. Č. 1

BV - bydlení individuální v rodinných domech - vesnické



ZV - veřejná prostranství - veřejná zeleň




### VYMEZENÍ ÚZEMÍ - STAV

hranice řešeného území



hranice katastru



hranice zastavěného území obce



hranice parcel



### ROZVOJOVÉ PLOCHY - STAV

Z - zastavitelná plocha



P - plocha přestavby



N - plochy změn v nezastavěném území



### ZÁKLADNÍ FUNKČNÍ PLOCHY - STAV

BH - bydlení hromadné v bytových domech



BV - bydlení individuální v rodinných domech - vesnické



SO - plochy smíšené obytné



OV - občanské vybavení - veřejná správa a zařízení



OS - občanské vybavení - tělovýchovná a sportovní zařízení



PV - veřejná prostranství



ZV - veřejná prostranství - veřejná zeleň



ZS - zeleň soukromá a vyhrazená



VL - výroba s skladováním - lehký průmysl



VZ - výroba s skladováním - zemědělská výroba




DS - dopravní infrastruktura - silnice



W - plochy vodní a vodohospodářské



NSx - plochy smíšené nezastavěného území



ZO - plochy zemědělské - orná půda



LH - plochy lesní



## LEGENDA - ÚZEMNĚ ANALYTICKÉ PODKLADY - STAV

STAV	NÁVRH	STAV	NÁVRH	STAV	NÁVRH
RBK - regionální biokoridor		kanalizační stoka		OP plynovodu	
LBC - lokální biocentrum		výústní objekt		plynovod STL	
LBK - lokální biokoridor		vodojem zemi		OP radioreléové trasy (RRT)	
interakční prvek		vodovodní řád		OP objektu na elektronickém komunikačním zařízení	
přírodní park		zdroj přírodní pitné vody		radioreléová trasa	
významný krajinný prvek - registrovaný		útvár povrchových vod tekoucích		komunikační vedení	
migračně významná území		OP vod. zdroje I. stupně		investice do půdy za účelem zlepšení půdní úrodnosti	
památný strom		OP vod. zdroje II. stupně		revitalizace toku	
skupina památných stromů		OP vod. zdroje III. stupně		odvodnění	
OP památného stromu		zranitelná oblast		hranice BPEJ	
nemovitá kulturní památka		aktivní zóna záplavového území		hranice při okraji lesa s podmíněným využíváním	
válečné hroby		záplavové území s periodicitou 5 let		nejkvalitnější půda - 1. tř. ochrany	
archeologické naleziště		záplavové území s periodicitou 20 let		nejkvalitnější půda - 2. tř. ochrany	
zastávka hromadné dopravy osob		záplavové území s periodicitou 100 let		krajinařský kompoziční prvek	
stezka pro pěší		OP elektrické stanice		objekt požární ochrany	
OP silnice III. třídy		OP vedení elektrické sítě		hranice zastavěného území obce	

<b>Akad. arch. Václav Šmolík</b> Bedřicha Smetany 145/7, 301 00 Plzeň IČO: 103 955 80	
Akad. arch. Václav Šmolík	Ing. arch. Břetislav Krejsa
Městský úřad Klatovy	1 : 5 000
září 2018	841 x 594 mm (A1)
<b>ZMĚNA Č. 1 - ÚZEMNÍ PLÁN OBYTCE</b>	
2.1	KOORDINAČNÍ VÝKRES