TIPY NA VÝLETY

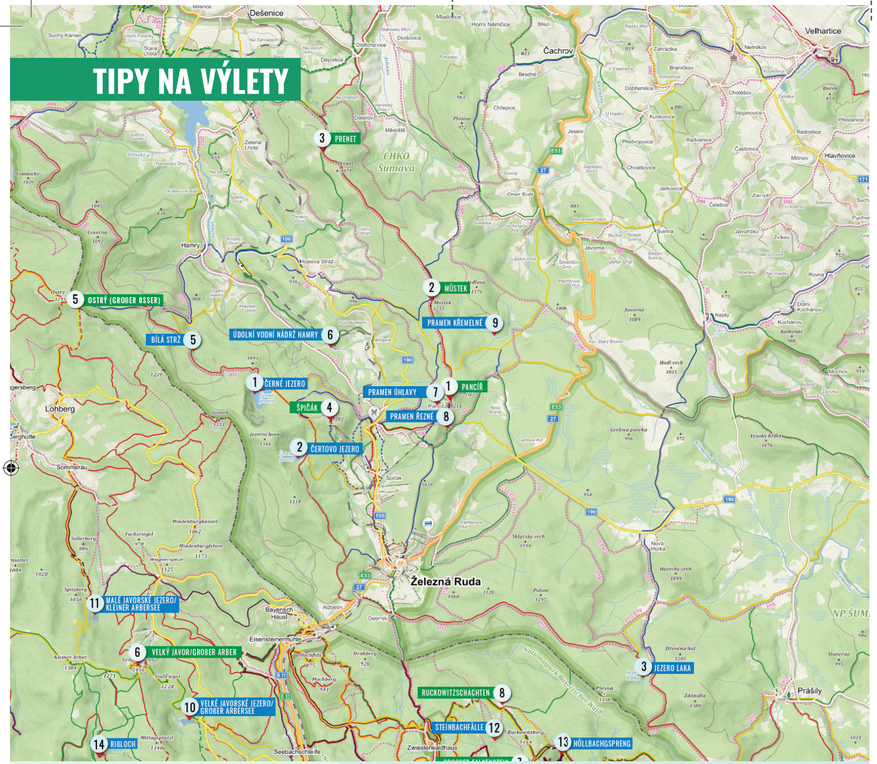

VRCHOLY

1. Pancíř
2. Můstek
3. Prenet
4. Špičák
5. Ostrý (Großer Osser)
6. Velký Javor (Großer Arber)
7. Großer Falkenstein
8. Ruckowitzschachten

JEZERA

1. Černé jezero
2. Čertovo jezero
3. Jezero Laka
4. Prášilské jezero
5. Bílá Strž
6. Údolní vodní nádrž Hamry
7. Pramen Úhlavy
8. Pramen Řezné
9. Pramen Křemelné
10. Velké Javorské jezero (Großer Arbersee)
11. Malé Javorské jezero (Kleiner Arbersee)
12. Steinbachfälle
13. Höllbachgspreng
14. Rißloch

VRCHOLY A VYHLÍDKY

Železnorudsko se může pochlubit hned několika vrcholy přesahujícími 1200 m n. m.. Je ideálním místem pro všechny, kteří rádi zdolávají kopce a nevadí jim ani náročnější terén. Oblast Železnorudska totiž patří k nejčlenitější části Šumavy.

PANCÍŘ (1214 m n. m.)
S CHATOU A ROZHLEDNOU

Již od roku 1923 se nachází na tomto významném Železnorudském vrcholu chata s rozhlednou, která nabízí občerstvení i ubytování. Na vrchol je možné se svézt téměř tři kilometry dlouhou jednosedačkovou lanovkou s mezistanicí na Hofmankách, která funguje nepřetržitě již od roku 1971 a patří mezi nejstarší v České republice. Cestou se můžete kochat nejen krásnými výhledy na hřeben Královského hvozdu a Bavorský les, ale v případě dobré viditelnosti můžete spatřit i Alpy. Lanovka vozí nejen pěší, ale i kola nebo kočárky a v zimě lyžaře (běžkaře i sjezdaře) i pěší. Od roku 2019 je součástí vrcholu Pancíře velmi oblíbený fotopoint Otevřené dveře od spolku We love Šumava.

- pěšky 5 km
- kolo, auto, bus 3 km

na P3 Kaskády (parkování zdarma) a lanovkou 3 km

- kolo, auto, bus 5 km na P4 Špičácké sedlo (placené parkoviště) a pěšky po červeném značení 2,5 km

MŮSTEK (1234 m n. m.)

Můstek je nejvyšším vrcholem Pancířského hřbetu. Je odtud nádherný výhled nejen na Královský hvozd, ale i do vnitrozemí. Od roku 1924 zde stála Chata Můstek s rozhlednou, která byla útočištěm mnoha lyžařů. V roce 1995 vyhořela a zachovala se po ní jen základová deska. Vedle ní je v současné době postaven přístřešek pro turisty.

- pěšky 3 km z vrcholu Pancíř
- na kole 4 km z rozcestí pod Pancířem
- autem/vlakem 18 km na vlakové nádraží Zelená Lhota a pěšky/na kole 9 km

PRENET (1070 m n. m.)

Nejsevernější vrchol Pancířského hřbetu se nazývá Prenet. Leží 3 km od Zelené Lhoty a při výstupu na něj je možné si povšimnout základů domů bývalé osady nebo ovocných sadů a alejí, které tu po bývalých obyvatelích zůstaly. V sedle mezi Malým a Velkým Prenetem, kde zůstaly louky, kaple sv. Kunhuty z roku 1384 a několik domů, je nádherný výhled do vnitrozemí.

- pěšky 8 km z vrcholu Pancíře
- na kole 9 km z rozcestí pod Pancířem
- autem/vlakem 18 km na vlakové nádraží Zelená Lhota a pěšky/na kole 4,5 km

TIP I.

Hřebenová trasa Pancíř – Můstek – Prenet – Zelená Lhota

Z Pancíře se vydáte po červeném turistickém značení přes Můstek až na Prenet, odtud budete pokračovat po zelené značce až na vlakové nádraží v Zelené Lhotě. Délka trasy je 12 km, převýšení + 97/ - 674 m. Cesta je vhodná pro pěší i cyklisty. Pro méně zkušené cyklisty, kočárky a hendikepované doporučujeme objet počáteční sjezd z vrcholu Pancíře (po červené turistické značce) jižní stranou po asfaltové cestě a napojit se za rozcestím Pod Pancířem na cyklotrasu 2100 směr Můstek.
Vrátit zpět se lze vlakem, cyklisté mohou zpět po trase 2100 a přes lijní strán na Špičácké sedlo a odtud po trase 33 do Železné Rudy (+ 18 km).

ŠPIČÁK (1202 m n. m.)
S ROZHLEDNOU

Tento vrchol, nacházející se v Národní přírodní rezervaci Královský hvozd, leží naproti vrcholu Pancíře. Na jeho úpatí vznikla na sklonku doby ledové dvě ledovcová jezera – Černé a Čertovo. V roce 2014 byla na vrcholu Špičáku postavena rozhledna, ze které je možné se kochat pohledy do Železnorudského údolí, na Pancíř, Polom, německý Falkenstein nebo na hladinu Čertova jezera v pozadí s nejvyšší horou celé Šumavy, Velkým Javorem na německé straně a Nýrskou přehradou ve vnitrozemí. Při dobré viditelnosti jsou vidět i Alpy.

Na Špičák je možné se od května do října nechat vyvézt čtyřsedačkovou lanovkou, která je součástí areálu Ski&bike Špičák a vozí kola i kočárky. Tento špičkový sportovní areál evropských parametrů nabízí bikepark, půjčovnu sjezdových kol a sportovní halu. V zimě funguje jako jeden z největších lyžařských areálů na české straně Šumavy s mnoha kilometry kvalitně upravených sjezdovek.

- pěšky 5 km
- vlak, bus, auto na P1 (P zdarma) nebo P2 u vlakového nádraží (P placené) a 2 km pěšky nebo 0,5 km pěšky a lanovkou 1 km na vrchol

TIP II.

Areál Ski&bike Špičák – Čertovo jezero – Černé jezero – Špičácké sedlo

Z areálu Ski&bike Špičák se vydáte po modré turistické značce na rozcestí Špičák – Jezerní cesta a odtud dále po žlutém psaníčku k Čertovu jezeru. Odtud vás povede červené značení až k Černému jezeru. Mezi jezery (oblast Rozvodí) vás čeká prudké stoupání a následné klesání v délce přibližně dva kilometry. Od Černého jezera se po žlutém psaníčku vydáte téměř po vrstevnici do Špičáckého sedla a odtud vás zpět do sportovního areálu Špičák dovede zelené značení.
Trasa je dlouhá 8,6 km s převýšením +/- 304 m.

TIP III.

Rozhledna Špičák – Čertovo jezero (pouze od 15. 6. do 15. 9.)

Z vrcholu Špičáku se vydáte tzv. „Rozvodskou cestou", kudy vedou naučné stezky - Datlíkova a Zajícova, na rozcestí Pod Malým Špičákem. Zde odbočíte doleva po červené turistické značce až k Čertovu jezeru. Zpátky pak pokračujte po žlutém psaníčku až na rozcestí Špičák – Jezerní cesta. Zde odbočíte po modrém značení do sportovního areálu Ski&Bike Špičák.
Délka trasy je 5 km s převýšením + 52/ - 384 m.

TIP IV.

Rozhledna Špičák – Černé jezero (pouze od 15. 6. do 15. 9.)

Z vrcholu se vydáte tzv. „Rozvodskou cestou" až na rozcestí Pod Malým Špičákem. Vedou tudy naučné stezky - Datlíkova a Zajícova. Odtud odbočíte doprava po červeném značení až k Černému jezeru. Poté se vydáte do Špičáckého sedla po žlutém psaníčku. Odkud vás zpět do areálu Špičáku dovede zelené značení.
Délka trasy je 7 km s převýšením pouze + 11/ - 344 m.

OSTRÝ (1293 m n. m.)
S CHATOU

Tento skalnatý vrchol na bavorské straně Šumavy s horskou chatou, která nabízí stravu i ubytování, se nachází těsně za hranicemi s Českem. Společně s druhým vrcholkem (Malý Ostrý 1266 m n. m.) tvoří specifický zdálky viditelný útvar, nazývaný také jako Prsa Matky Boží. V sedle (na německé straně) mezi těmito vrcholy byla roku 1986 postavena hezká Královácká kaple se sochou „České Madony". Před kaplí stojí historický tereziánský hraniční kámen z roku 1772, který sem byl přemístěn z blízké bavorsko-české hranice. Horské louky okolo Malého Ostrého byly dříve využívány k pasení dobytka. Dnes lákají turisty nádherným výhledem.

- z německé strany: autem 33 km přes Lam a Lambach a po té odbočit na Auf dem Sattel - Wanderparkplatz Osser-Sattel + 2,5 km pěšky
- z české strany: auto 12 km
- nebo vlak 16 km Hamry (P zdarma) + 6,5 km pěšky



TIP V.

Vlakové nádraží Špičák – Čertovo jezero – Černé jezero – Vodopád Bílá strž – Ostrý – Hamry

Vlakem nebo autem dojedete k vlakovému nádraží Špičák. Po modré turistické značce se vydáte do areálu Ski&bike Špičák a dále až na rozcestí Špičák – Jezerní cesta. Odtud pokračujete po žlutém psaníčku k Čertovu jezeru, pak po červené kolem Černého jezera a následně k vodopádu Bílá strž. Od vodopádu sejdete z kopce až na rozcestí Stateček a dále už stoupáte po modré nahoru, až na vrchol Ostrý. Odtud pak zpět po modré až na rozcestí Bílý potok. Zde odbočíte doleva po žlutém turistickém značení až na vlakové nádraží Hamry-Hojsova Stráž. Celý pěší výlet je dlouhý 20 km s převýšením + 863/ - 946 m.

LIEBESHÖHE (936 m n. m.)

Krásná skalní vyhlídka s lavičkou zve k posezení i romantickému setkání. Na místo se lze dostat za pouhých 10 minut chůze z Hojsovy Stráže po modré turistické značce odbočující z hlavní cesty u Šumavského orloje. Ze skalní vyvýšeniny je hezký výhled na Ostrý a Královský hvozd.
Na vrchol vedou hned tři cesty (dvě z Německa a jedna z Česka).

VRCHOLY A VYHLÍDKY V SOUSEDNÍM BAVORSKU

I na sousední bavorské straně je hned několik zajímavých vrcholů, které stojí za návštěvu. Především k nim patří i nejvyšší hora šumavského pohoří vůbec.

VELKÝ JAVOR (1456 m n. m.)
S CHATAMI / GROßER ARBER

Tento vrchol je nejvyšším bodem celé Šumavy. Součástí je lyžařské středisko s tradicí světových a evropských pohárů ve sjezdovém lyžování. Areál je plně vybaven jak pro zimní, tak i letní sezónu. Návštěvníci se mohou kabinkovou lanovkou svézt až pod vrchol, kde se nacházejí dvě horské chaty nabízející občerstvení i ubytování. Těsně pod vrcholem je vybudována půvabná dřevěná kaple „Arberkapelle", která vybízí k zastavení a rozjímání. Samotné vrcholové plato se skládá ze čtyř samostatný vrcholků. Na jejich obhlídku je nutné počítat s hodinou volného času. Cestou si můžete přečíst na tabulích informace, které vás seznámí s ochranou přírody na Velkém Javoru, s místními rostlinami a živočichy.

- bus, auto na Brennes (P placené) a 4 km pěšky
- bus, auto na Arber Bergbahn (P placené), kabinkovou lanovkou a 400 m pěšky

TIP VI.

Velký Javor/Großer Arber - Velké Javorské jezero/Großer Arbersee - lanovka na Velký Javor/Arber Bergbahn

Z plata Velkého Javoru se vydáte východně okolo chat ležících pod vrcholem u kabinkové lanovky, a dále pak pod stanicí vleku po zeleném značení Arberweg. Tato cesta je z počátku více kamenitá, a proto je vhodná pro pevnou obuv. Po čtyřech kilometrech vás cesta dovede až k Velkému Javorskému jezeru, které se jako jediné na Šumavě dá celé obejít. Zpět se dáte po stejné cestě, ale jen 700 metrů. Poté odbočíte doprava za červené cestě Wanderweg 2, která vás dovede po 3,5 km zpět do areálu Velkého Javoru pod kabinkovou lanovku.
Délka trasy je 7,5 km s převýšení + 133/ - 498 m.



GROßER FALKENSTEIN, (1315 m n. m.) S CHATOU

Další významným vrcholem kousek za našimi státními hranicemi je Velký Falkenstein. Tato hora se nachází v Národním parku Bavorský les (Nationalpark Bayerischer Wald) a patří mezi nejvyšší v celém parku. Součástí vrcholu je kaple svatého Františka. Vrcholová chata, jejíž historie sahá do roku 1932 a v roce 2019 byla kompletně zrekonstruována, nabízí možnost občerstvení a ubytování. Okolí Falkensteinu je jedna velká přírodní zahrada.

- pěšky 11 km
- na kole 10 km
- auto 14 km do Zwieslerwaldhaus + pěšky 4,5 km nebo na kole 9 km



Vzdálenost v km je udávaná z centra města Železná Ruda.

Texty: Informační centrum Železná Ruda
Foto: Archiv Informační centrum Železná Ruda, Sumavanet.cz, Johannes Matt

Informační turistické centrum města Železná Ruda
1. máje 12, 340 04, Železná Ruda
Czech republic
Tel.: +420 376 397 033
www.zeleznaruda.cz/itcruda

Legenda - terén vhodný pro:

Pěší · Rodina · Kočárek · Hendikepovaní · Kolo · Sportovní kočárek

TIP VII.

Zwieslerwaldhaus – Urwald (prales) Mittelsteighütte – Ruckowitzschachten – Höllbachschwelle – Großer Falkenstein – Kleiner Falkenstein – Zwieslerwaldhaus

Ze Zwieslerwaldhausu se vydáte po zeleném značení Fernwanderweg E6, která vás provede pralesem s 500 let starými jedlemi, buky a smrky. Dále budete po tomto značení stoupat na bývalé pastviny Ruckowitzschachten s nádherným výhledem do kraje (směrem na Železnorudsko a Velký Javor). Odtud již vystoupíte k rozcestníku pod Falkensteinem. My vám ale ještě doporučíme udělat si malou zacházku doleva po značení „Silberblatt" (česky měsíčnice) k Höllbachschwelle. Pokud máte rádi divoké potůčky s členitou krajinou a vodopády, je na co se těšit. Odtud pak můžete po značení „Heidelbeere" (česky borůvky) vystoupat k vrcholu Falkensteinu. Zpátky doporučujeme se vrátit po značení Eibe (česky tis) přes Kleiner Falkenstein zpátky do Zwieslerwaldhausu.

V nohách budete mít 13,5 km a nastoupáno i sklesáno 850 m. Pokud byste si chtěli ušetřit zacházku k Höllbachschwelle, zkrátíte si cestu o 1,5 km a o 150 výškových metrů.

DALŠÍ ŠUMAVSKÉ ROZHLEDNY

Pokud máte rádi rozhledny a výhledy z nich, nabízí se ještě další místa, která můžete pěšky nebo na kole navštívit:

POLEDNÍK (1315 m n. m.) S ROZHLEDNOU

Vyhlídková věž po rekonstrukci znovu otevřena od podzimu 2021. Na vrcholu hory je otevřena krátká zážitková cesta suchým lesem po kůrovcové kalamitě a orkánu Kyrill.

- pěšky 20,5 km (dle časového omezení vstupu)
- na kole 28 km (dle časového omezení vstupu)
- auto 20 km a pěšky nebo na kole 7 km

ROZHLEDNA NA SEDLE U ALBRECHTIC (902 m n. m.)

Postavena v roce 2009 na místě bývalé vojenské pozorovatelny ze 60. let 20. století. Stavba je dřevěná s půdorysem sedmiúhelníku a výškou 28 metrů. Vyhlídka se nachází ve 24 metrech a jedná se o krásný kruhový výhled na panorama šumavské přírody, Český les, jižní Plzeňsko, Strakonicko a také na hrad Kašperk.

- auto 37 km a 1,5 km pěšky.

SVATOBOR U SUŠICE S CHATOU (845 m n. m.)

Kamenná rozhledna o výšce 32 metrů a se 182 schody s chatou v alpském stylu zve svým krásným výhledem do kraje a útulnou restaurací.

- auto 38 km

LEDOVCOVÁ JEZERA NA ŠUMAVĚ

Na území České republiky se nachází šest ledovcových jezer, z nichž pět je na české straně Šumavy. Na bavorské straně jsou pak další tři. Poloha Železnorudska je o to zajímavější, protože v dosahu 25 km se nachází hned šest z výše osmi jmenovaných jezer – čtyři na české a dvě na německé straně. Ledovcová jezera patří k nejnavštěvovanějším turistickým cílům na obou stranách státní hranice, tj. Německa i Česka.

ČERNÉ JEZERO

Jezero leží v nadmořské výšce 1008 metrů a svojí rozlohou 18,4 ha a maximální hloubkou 40 m je největším ledovcovým jezerem české i německé části Šumavy a zároveň i největším jezerem v České republice. Do výšky 300 m se nad jezerem tyčí stěna Jezerní hory vysoká 1344 metrů. Jeho voda odtéká Černým potokem do Úhlavy a pak dále až do Severního moře. Jezero je již od roku 1933 součástí národní přírodní rezervace Černé a Čertovo jezero. Na dně jezera žije velmi vzácná rostlina šídlatka jezerní, glaciální relikt, který se nikde jinde v ČR nevyskytuje.

Jezero budí dojem, že má skutečně černou barvu, což způsobují tmavé okolní lesy, které na hladinu vrhají svůj stín. Toto tajemné místo inspirovalo ke svým dílům mnoho významných umělců (např.: Antonína Dvořáka – cyklus Ze Šumavy, Jana Nerudu – Romance o Černém jezeře a jiné).

Pod Černým jezerem se v údolí Úhlavy nachází chráněná technická památka – první přečerpávací elektrárna v Čechách z roku 1930. Voda z jezera je do údolní nádrže u obce Hamry přiváděna 1266 m dlouhým potrubím se spádem 274 m.

- pěšky 8 km
- kolo 9 km
- auto, bus 5 km na P4 Špičácké sedlo u hotelu Karl (placené parkoviště) a pěšky/ na kole 4 km

TIP I.

Špičácké sedlo – Černé jezero a zpět

Z parkoviště P4 na Špičáckém sedle se vydáte po žlutém psaníčku necelé čtyři kilometry po asfaltové silnici, která vede převážně po vrstevnici až na závěrečné stoupání cca 200 metrů. Cesta je vhodná pro kočárky i koloběžky, které si můžete na Špičáckém sedle v sezóně půjčit. V létě je možné se k jezeru svézt i koňským povozem, anebo silničním turistickým vláčkem. Cestou zpátky se můžete opět svézt nebo se projít a kochat se výhledem do Úhlavského údolí, které je nejhlubším na Šumavě.

Trasa tam i zpět je dlouhá 8 km s převýšením +/- 73 m.

ČERTOVO JEZERO

Jezero leží poblíž Černého jezera. Odděluje je od sebe evropské rozvodí a Jezerní hora, na jejímž úpatí se obě nacházejí. Čertovo jezero je s 10,33 ha druhým největším šumavským jezerem. Leží v nadmořské výšce 1028 m a jeho maximální hloubka je 37 m. Společně s Černým jezerem jsou součástí národní přírodní rezervace od roku 1933. Jeho voda odtéká Jezerním potokem do říčky Řezné, dále do Dunaje a následně do Černého moře. Jezero je opředeno mnoha pověstmi, což naznačuje i jeho název. Podle jedné z historek vyryl čert jezerní kotlinu, protože mu dívka, kterou chtěl odnést s sebou do pekla, přivázala k ocasu velký kámen.

- pěšky 5,5 km
- kolo 5,5 km
- auto, vlak 3 km na P2 u vlakového nádraží (placené parkoviště) a pěšky 2 km

TIP II.

Železná Ruda – Špičák – Čertovo jezero – Alžbětín – Železná Ruda

Ze Železné Rudy vyjdete pěšky nebo vyjedete na kole 2,2 kilometru po červeném turistickém značení do obce Špičák. Na rozcestí s NS Šklářskou a žlutou turistickou značkou, odbočte doleva po žluté a pokračujte po ní dalších tři kilometry až k Čertovu jezeru. Cesta bude prudce stoupat. Až se pokocháte pohledem na jezero, pokračujte vlevo po červeném turistickém značení 5,5 km. S výjimkou začátku jde celá cesta z kopce a čekají vás hezké výhledy do okolí. Trasa vás vyvede u hlavní cesty do Alžbětína a tu přejedete nebo přejedete a pokračujte necelé dva kilometry po žluté zpátky až do centra Železné Rudy.

Výlet je dlouhý 12,5 km a zdoláte převýšení +/- 350 m.

JEZERO LAKA

Laka je nejmenším (2,8 ha), nejvýše položeným (1096 m n. m.), ale také i nejmalebnějším šumavským jezerem. Jeho romantickou atmosféru doplňují plovoucí rašelinné ostrůvky, které se jen velmi nepatrně pohybují. Ledovcový kar má netypické pozvolné stěny. Voda odtéká Jezerním potokem do říčky Řemelná. Jezera se využívalo k pohonu strojů - brusů ve sklárnách na Hůrce a Staré Hůrce. Nachází se pod horou Plesná mezi Železnou Rudou a Prášily.

- pěšky 10 km nebo kolo 30 km
- auto, bus 9 km + pěšky nebo na kole 4 km

TIP III.

Železná Ruda – Pod Polomen – jezero Laka – Nová Hůrka

Ze Železné Rudy se vydáte po zeleném turistickém značení směrem na Debrník, kde odbočíte doleva po červené do kopce přes sedlo Pod Polomen až k jezeru Laka. Závěrečný sestup k jezeru (odbočka z asfaltové cesty) je pro cyklisty a kočárky nesjízdná. Je nutné svah obejít po cyklostezce 2113 přes Hůrku (+ 2,5 km). Až si užijete pohledu na jezero, vydáte se po modrém turistickém značení směr na Novou Hůrku. Cestou se můžete pokochat Hůreckou alejí a zastavit se u Hřbitovní kaple.

Z Nové Hůrky vás zpět do Železné Rudy odveze autobus.

V nohách budete mít krásných 14 km s převýšením +440/- 306 m

PRÁŠILSKÉ JEZERO

Dalším od Železné Rudy vzdálenějším je Prášilské jezero, nad kterým se vypíná známá hora Poledník. Jezero se nachází v nadmořské výšce 1079 m a má rozlohu 3,7 ha. Voda z jezera odtéká Jezerním potokem do řeky Křemelné. Dříve se tato voda používala na plavení dřeva. Z tohoto důvodu byla uměle navýšena hráz jezera, která takto zůstala do současnosti. Na hrázi najdete pomník věnovaný utonulému studentu Ottovi Kareisovi. V jezeře byl v roce 2019 objeven nový druh nálevníka lahvenky. Jde o první nález tohoto druhu v Česku.

TIP IV.

Prášily, Slunečná – Prášilské jezero a zpět

Autem nebo autobusem přijedete na parkoviště Slunečná nedaleko Prášil (20 km). Odtud se vydáte po žluté turistické značce a dále pak po zelené až na rozcestí Liščí díry, odtud po červené značce až k jezeru. Posledních 200 metrů cesty je přístupných po velkých balvanech pouze pěšky. Kola nebo kočárky je možné zamknout a nechat u zdejšího přístřešku. Zpátky se můžete vrátit stejnou cestou anebo pokračovat po červené rovnou do Prášil. Tato část cesty je vhodná pouze pro pěší.

Výlet se tak protáhne ze 7 km na 8 km a převýšení z +/- 193 m na +/- 206 m.

DALŠÍ ZAJÍMAVÁ MÍSTA

VODOPÁD BÍLÁ STRŽ

Bílá strž je se svými 12 m výšky nejvyšším vodopádem na Šumavě. Najdete ho na Bílém potoce v nadmořské výšce 940 m na červené turistické značce mezi Černým jezerem a obcí Hamry. Je součástí národní přírodní rezervace.

- pěšky 11,5 km
- kolo 12 km
- auto 12 km
- autem, autobusem 5 km a pěšky/ na kole 7,5 km

ÚDOLNÍ VODNÍ NÁDRŽ HAMRY

Tato nádrž je propojena s Černým jezerem a je součástí malé vodní elektrárny Černé jezero.

- pěšky 9 km
- kolo 9 km
- autem/ vlakem 7 km + 2 km pěšky nebo na kole

PRAMENIŠTĚ

Oblast Železnorudska je bohatá na prameniště. Naleznete jich zde hned několik - Úhlava, Řezná a Křemelná – všechny tyto řeky pramení pod vrcholem Pancíře. Pramen Úhlavy se nachází na západním svahu a je dostupný na kole i pěšky. Stejně tak pramen Řezné, nacházející se na jižní straně svahu Pancíře, je přístupný pěšky i na kole. Křemelná pramení na severní straně Pancíře a je součástí přírodní rezervace Prameniště. Pramen je přístupný po neznačené nezpevněné cestě (viz přiložená mapa).

LEDOVCOVÁ JEZERA V SOUSEDNÍM BAVORSKU

VELKÉ JAVORSKÉ JEZERO/ GROßER ARBERSEE

Jezero se nachází na JV úpatí Velkého Javoru v nadmořské výšce 934 m a jeho rozloha je 7,7 ha. Patří mezi nejnavštěvovanější ledovcová jezera, což je ovlivněno velmi dobrou přístupností. Až k jezeru je možné přijet autem (placené parkoviště). U jezera se nachází chata se suvenýry, restaurace s terasou a půjčovna loděk. Nad západním břehem jezera se tyčí 360 m vysoká jezerní stěna tzv. Seewand. Celé území je součástí přírodní rezervace Großer Arbersee a Arberseewand z roku 1939.

- pěšky 9 km
- kolo 10 km
- auto 14 km

TIP V.

Okolo Velkého Javorského jezera

Jezero je možné si pěšky obejít. Trasa je dlouhá 1,5 km a je bezbariérová. Převýšení na celé trase je +/- 55 m.

MALÉ JAVORSKÉ JEZERO/ KLEINER ARBERSEE

Toto nejníže položené jezero 918 m n. m. s rozlohou 9,4 km leží na severozápadním svahu Velkého Javoru. Je charakteristické třemi velkými plovoucími ostrůvky, což ho dělá z ptačí perspektivy nezaměnitelným. Na severozápadním břehu se nachází restaurace.

- pěšky 12,5 km
- na kole 13,5 km
- autem 10 km plus pěšky 2,5 km

DALŠÍ VODOPÁDY

Na svazích Falkensteinu se nachází Steinbachfälle a z druhé strany hory Höllbachgespreng. Za Velkým Javorem směrem na jih k obci Bodenmais se nalézá jeden z největších vodopádů Rißloch (viz přiložená mapa).

Železnorudsko
nejlepší místo pro dovolenou

TIPY NA VÝLETY

www.zeleznaruda.cz/itcruda

PLZEŇSKÝ KRAJ