

20126/24

KRAJSKÝ ÚŘAD PLZEŇSKÉHO KRAJE
ODBOR DOPRAVY A SILNIČNÍHO HOSPODÁŘSTVÍ
Škroupova 18, 30613 Plzeň

Vaše č. j.:
Ze dne: 28. 2. 2024
Naše č. j.: PK-DSH/2979/24
Spis. zn.: ZN/553/DSH/24
Počet listů: 2
Počet příloh: 1
Počet listů příloh: 6 x situace DIO

Silnice Klatovy a.s.
Videňská 190/I
33901 Klatovy
IČ 45357307

Vyřizuje: Ing. Olga Říhová
Tel.: 377195117
E-mail: olga.rihova@plzensky-kraj.cz

Datum: 20. 3. 2024

VEŘEJNÁ VYHLÁŠKA
OPATŘENÍ OBECNÉ POVAHY

Přechodná úprava provozu na pozemní komunikaci

Krajský úřad Plzeňského kraje, odbor dopravy a silničního hospodářství, jako věcně a místně příslušný správní orgán podle ust. § 124 odst. 4 písm. b) zákona č. 361/2000 Sb., o provozu na pozemních komunikacích a o změnách některých zákonů, ve znění pozdějších předpisů (dále jen „zákon o silničním provozu“), na základě návrhu společnosti **Silnice Klatovy a.s.**, se sídlem Videňská 190/I, 33901 Klatovy, IČ 45357307, ze dne 28. 2. 2024

s t a n o v í

v souladu s ust. § 77 odst. 1 písm. b) *zákona o silničním provozu*, po předchozím projednání s dotčeným orgánem, tj. Policií ČR, Krajské ředitelství policie Plzeňského kraje, odbor služby dopravní policie ze dne 15. 2. 2024, pod č.j.:KRPP-63616-18/ČJ-2023-0300DP, následující **přechodnou úpravu provozu na pozemních komunikacích – na silnici I/27** (ul. Javorská, Klostermannovo náměstí, Klatovská) v obci Železná Ruda; **na silnici I/27** (ul. Plzeňská, Tyršova, 5. Května) a **na silnici I/22** (ul. Domažlická, Puškinova) v obci Klatovy, za účelem zajištění bezpečnosti a plynulosti silničního provozu, z důvodu uzavírky (úplné) **silnice I/27** (ul. Klostermannovo náměstí, Klatovská) v obci Železná Ruda (střed), v úseku **od** kříž. silnice I/27 (ul. Javorská) s místní komunikací (ul. 1. Máje) **po** kříž. silnice I/27 (ul. Klatovská) s místem železniční dráhy (železniční trať č. 183, Železná Ruda – Alžbětín – Klatovy- Plzeň) a stanovení objízdných tras pro vozidla délky do a nad 10 m, v rámci realizace provedení stavebních prací - oprava komunikace; rekonstrukce inženýrských sítí; oprava chodníků a VO, v pracovních etapách (**etapa 2. - 3.**), v rámci akce „**I/27 ŽELEZNÁ RUDA – STŘED**“, se stanovenou **objízdnou trasou**, po silnici I/22, I/27, II/190, II/191 II/171, III/1714, III/17113, III/17115 a MK, na území Plzeňského kraje.

1) Dotčený úsek (místo uzavírky):

- **silnice I/27** (ul. Klostermannovo náměstí, Klatovská) Železná Ruda – střed

E-mail: posta@plzensky-kraj.cz
www.plzensky-kraj.cz

Tel.: + 420 377 195 111
Fax: + 420 377 195 078

IČO: 70890366
DIČ: CZ70890366

Objízdná trasa vedená:**1. pro vozidla délky do 10 m**

- ve směru Plzeň (pro vozidla délky do 10 m: po silnici II/1910 (ul. Špičácká) – po MK (ul. 1. máje,
 - v úseku Špičácká – Šumavská: obojsměrný provoz
 - v úseku Šumavská - Klostermannovo nám.: jednosměrný provoz
- ve směru Alžbětín pro vozidla délky do 10 m: po MK (ul. Belvedérská – Adolfa Kašpara Šumavská - 1. máje): jednosměrný provoz
 - v úseku Špičácká – Šumavská a po silnici II/190 (ul. Špičácká): obojsměrný provoz

2. pro vozidla délky nad 10 m

- po silnici II/190, II/191 Klatovy – Janovice nad Úhlavou – Nýrsko - Hojsova Stráž – Železná Ruda
- po I/27, II/171, II/190, II/191 Čachrov – Strážov – Janovice nad Úhlavou – Nýrsko – Hojsova Stráž – Železná Ruda

2) Stanovené dopravní značení pro označení předmětného operativního místa a objízdných tras:

- dle dokumentace DIO, 6 x situace DIO (viz příloha 1)/, zpracované a předložené žadatelem, dle zásad TP 66 „Zásady pro označování pracovních míst na pozemních komunikacích“ a TP 65 „Zásady pro dopravní značení na pozemních komunikacích“, které tvoří nedílnou součást tohoto opatření obecné povahy.

3) Doba platnosti: od 2. 4. 2024 – do 30. 7. 2024**4) Toto stanovení přechodné úpravy provozu na pozemní komunikaci se vydává za následujících podmínek:**

- stanovené dopravní značky (příkazové a zákazové), světelné signály a dopravní zařízení související s označením operativního místa a regulací dopravy budou instalovány bezprostředně před zahájením akce silnici, nebude-li to možné, musí být jejich platnost dočasně zrušena zakrytím nebo jiným vhodným způsobem,
- dále budou dodrženy podmínky stanoviska Policie ČR, Krajské ředitelství policie Plzeňského kraje, odbor služby dopravní policie, ze dne 15. 2. 2024, pod č.j.:KRPP-63616-18/ČJ-2023-0300DP,
- dopravní značení na silnici I/22, I/27 (I. tř.), bude osazeno v souladu se stanovenou přechodnou úpravou provozu na pozemních komunikacích (tj. na MK a silnicích II. - III. tř.) příslušným silničním správním úřadem, tj. Městským úřadem Klatovy, odborem dopravy – dopravní úřad, ze dne 6. 3. 2024, pod č.j.: OD/2624/24/Dj,
- veškeré dopravní značky a zařízení musí svým provedením odpovídat příslušným ustanovením zákona č. 361/2000 Sb., o provozu na pozemních komunikacích a o změnách některých zákonů, ve znění pozdějších předpisů v návaznosti na vyhlášku č. 294/2015 Sb., kterou se provádějí pravidla provozu na pozemních komunikacích a úprava zařízení provozu na pozemních komunikacích, na související předpisy a na platné ČSN,

- místní úprava provozu na pozemní komunikaci, která nebude v souladu se stanovenou přechodnou úpravou provozu, bude po dobu trvání přechodné úpravy zneplatněná (v souladu s vyhláškou č. 294/2015 Sb.),
- dopravní značky, které mají význam jen v časově omezené době, musí být mimo tuto dobu zrušeny (škrtnutím, zakrytím nebo odstraněním),
- použité dopravní značky a zařízení budou po celou dobu udržovány v plně funkčním stavu a v čistotě a budou správně umístěny a připevněny,
- O každém omezení silničního provozu na pozemní komunikaci je nutno informovat Národní dopravní informační centrum (NDIC) a zadat skutečnou dobu trvání dopravního omezení do univerzální aplikace (<http://jsu.jsdi.cz>). V případě potřeby konzultace při registraci do <http://jsu.jsdi.cz> je možné v nutných případech tyto operativní změny hlásit telefonicky na NDIC (tel. 954 913 550-557).
- Tímto stanovená přechodná úprava provozu na pozemních komunikacích je pouze pro potřeby žadatele a nesmí být poskytována dalším osobám nebo společnostem.

Odůvodnění

Krajský úřad Plzeňského kraje, odbor dopravy a silničního hospodářství stanovil na základě návrhu společnosti Silnice Klatovy a.s., se sídlem Vídeňská 190/I, 33901 Klatovy, IČ 45357307, ze dne 28. 2. 2024 a předchozího souhlasného stanoviska Policie ČR, Krajské ředitelství policie Plzeňského kraje, odbor služby dopravní policie, ze dne 15. 2. 2024, pod č. j.:KRPP-63616-18/ČJ-2023-0300DP, výše uvedenou přechodnou úpravu provozu na pozemní komunikaci tj. na silnici I/22, I/27 v obci Železná Ruda a Klatovy, z důvodu omezení silničního provozu uzavírkou (úplnou) silnice I/27 (ul. Klostermannovo náměstí, Klatovská) v obci Železná Ruda, za účelem provedení stavebních prací, v rámci akce „ŽELEZNÁ RUDA – STŘED“, na území Plzeňského kraje.

Poučení

Ve smyslu ust. § 173 odst. 2 zákona č. 500/2004 Sb., správní řád, ve znění pozdějších předpisů (dále jen „*správní řád*“), proti opatření obecné povahy nelze podat opravný prostředek. Podle ust. § 174 odst. 2 *správního řádu* lze soulad opatření obecné povahy s právními předpisy posoudit v přezkumném řízení. Usnesení o zahájení přezkumného řízení lze vydat do 1 roku od účinnosti opatření. Účinky rozhodnutí v přezkumném řízení nastávají ode dne jeho právní moci.

Příloha

- 1) dokumentace DIO (6 x situace DIO)

Dušan Pakandl
Plzeňský kraj
21.03.2024 10.05

Mgr. Dušan Pakandl
vedoucí odboru dopravy a silničního hospodářství

podepsáno elektronicky

Ve smyslu ust. § 77 odst. 5 *zákona o silničním provozu*, opatření obecné povahy **nabývá účinnosti pátým dnem** po dni vyvěšení veřejné vyhlášky.

Toto opatření obecné povahy musí být zveřejněno **na úřední desce**:

- Krajského úřadu Plzeňského kraje
- Městského úřadu Klatovy
- Městského úřadu Železná Ruda
- Městského úřadu Nýrsko
- Městského úřadu Janovice nad Úhlavou
- Městského úřadu Strážov

a musí být vyvěšeno na dobu nejméně 15 - ti dnů (15. den je dnem oznámení)

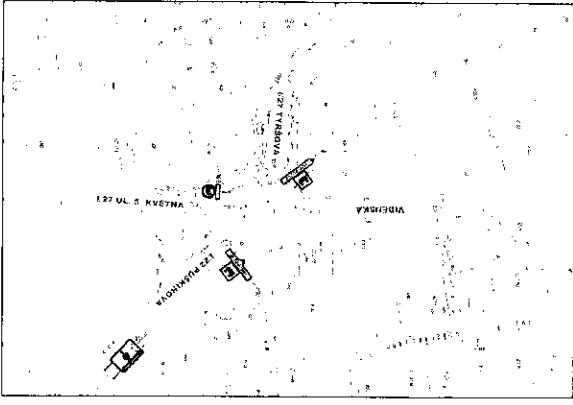

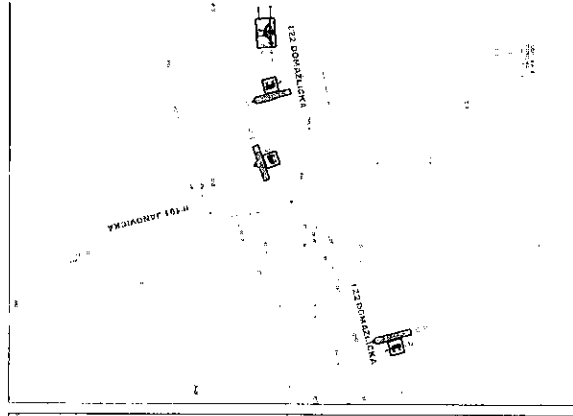
Vyvěšeno dne: Sejmuto dne:

Obdrží – vyvěšení na úřední desce

- Krajský úřad Plzeňského kraje, zde
- Město Klatovy
- Město Železná Ruda
- Město Nýrsko
- Město Janovice nad Úhlavou
- Město Strážov

Na vědomí

- Správa a údržba silnic Plzeňského kraje, p., Koterovská 162, 32600 Plzeň
- Ředitelství silnic a dálnic s. p., Správa Plzeň, Hřímálého 37, 30100 Plzeň
- Městský úřad Klatovy, odbor dopravy - dopravní úřad, 33901 Klatovy
- Policie ČR, KŘ policie PK, odbor služby dopravní policie, Nádražní 2, 30628 Plzeň
- Policie ČR, KŘ policie PK, ÚO Klatovy, DI Klatovy, Nábřeží kpt. Nálepky 412, 33901 Klatovy
- Obec Běšiny
- Městys Čachrov
- Obec Vrhavěč
- vlastní k založení do spisu



LEGENDA - PŘECHODNÉ BOJISLOVNÍ ZNAČENÍ:



MÁPĚ 1:50 000, 1:25 000, 1:10 000, 1:50 000, 1:25 000, 1:10 000

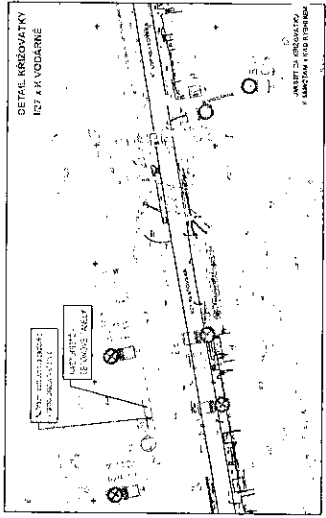
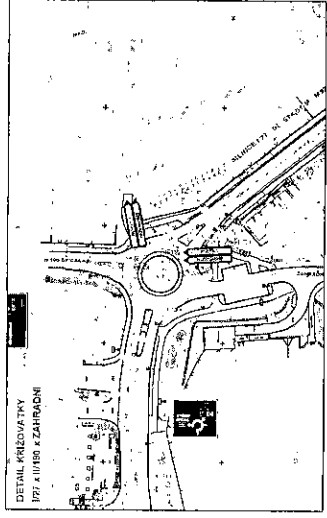


UPOZORNĚNÍ:

Mapa je určena k použití v rámci vojenských cvičení a není určena k použití v jiných účelech. Všechny údaje jsou zjednodušené a neobsahují detaily, které by mohly být potřebné pro jiné účely. Použití této mapy v jiných účelech je zakázáno. Všechny údaje jsou zjednodušené a neobsahují detaily, které by mohly být potřebné pro jiné účely. Použití této mapy v jiných účelech je zakázáno.

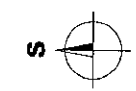
POZNÁMKA:

1/27 VAREKACH RUDA - STĚDO	1/27 VAREKACH RUDA - STĚDO	1/27 VAREKACH RUDA - STĚDO	1/27 VAREKACH RUDA - STĚDO
1/27 VAREKACH RUDA - STĚDO	1/27 VAREKACH RUDA - STĚDO	1/27 VAREKACH RUDA - STĚDO	1/27 VAREKACH RUDA - STĚDO
1/27 VAREKACH RUDA - STĚDO	1/27 VAREKACH RUDA - STĚDO	1/27 VAREKACH RUDA - STĚDO	1/27 VAREKACH RUDA - STĚDO



LEGENDA - PŘECHODNÉ DOPRAVNÍ ZNAČENÍ:

1/8	STANICE - STANICE DOPRAVNÍ ZNAČENÍ
1/9	STANICE DOPRAVNÍ ZNAČENÍ - STANICE
1/10	STANICE DOPRAVNÍ ZNAČENÍ - STANICE
1/11	STANICE DOPRAVNÍ ZNAČENÍ - STANICE
1/12	STANICE DOPRAVNÍ ZNAČENÍ - STANICE



UPOZORNĚNÍ:

Všechny údaje v tomto plánu byly získány z dostupných zdrojů a nejsou ověřeny. Za správnost a úplnost údajů nelze zodpovědnost převzít. Všechny údaje v tomto plánu byly získány z dostupných zdrojů a nejsou ověřeny. Za správnost a úplnost údajů nelze zodpovědnost převzít.

POZNÁMKA:

Plán byl zpracován v souladu s požadavky a podmínkami zadání. Všechny údaje v tomto plánu byly získány z dostupných zdrojů a nejsou ověřeny. Za správnost a úplnost údajů nelze zodpovědnost převzít.

1/13	STANICE DOPRAVNÍ ZNAČENÍ - STANICE
1/14	STANICE DOPRAVNÍ ZNAČENÍ - STANICE
1/15	STANICE DOPRAVNÍ ZNAČENÍ - STANICE
1/16	STANICE DOPRAVNÍ ZNAČENÍ - STANICE
1/17	STANICE DOPRAVNÍ ZNAČENÍ - STANICE
1/18	STANICE DOPRAVNÍ ZNAČENÍ - STANICE
1/19	STANICE DOPRAVNÍ ZNAČENÍ - STANICE
1/20	STANICE DOPRAVNÍ ZNAČENÍ - STANICE
1/21	STANICE DOPRAVNÍ ZNAČENÍ - STANICE
1/22	STANICE DOPRAVNÍ ZNAČENÍ - STANICE
1/23	STANICE DOPRAVNÍ ZNAČENÍ - STANICE
1/24	STANICE DOPRAVNÍ ZNAČENÍ - STANICE
1/25	STANICE DOPRAVNÍ ZNAČENÍ - STANICE
1/26	STANICE DOPRAVNÍ ZNAČENÍ - STANICE
1/27	STANICE DOPRAVNÍ ZNAČENÍ - STANICE
1/28	STANICE DOPRAVNÍ ZNAČENÍ - STANICE
1/29	STANICE DOPRAVNÍ ZNAČENÍ - STANICE
1/30	STANICE DOPRAVNÍ ZNAČENÍ - STANICE
1/31	STANICE DOPRAVNÍ ZNAČENÍ - STANICE
1/32	STANICE DOPRAVNÍ ZNAČENÍ - STANICE
1/33	STANICE DOPRAVNÍ ZNAČENÍ - STANICE
1/34	STANICE DOPRAVNÍ ZNAČENÍ - STANICE
1/35	STANICE DOPRAVNÍ ZNAČENÍ - STANICE
1/36	STANICE DOPRAVNÍ ZNAČENÍ - STANICE
1/37	STANICE DOPRAVNÍ ZNAČENÍ - STANICE
1/38	STANICE DOPRAVNÍ ZNAČENÍ - STANICE
1/39	STANICE DOPRAVNÍ ZNAČENÍ - STANICE
1/40	STANICE DOPRAVNÍ ZNAČENÍ - STANICE
1/41	STANICE DOPRAVNÍ ZNAČENÍ - STANICE
1/42	STANICE DOPRAVNÍ ZNAČENÍ - STANICE
1/43	STANICE DOPRAVNÍ ZNAČENÍ - STANICE
1/44	STANICE DOPRAVNÍ ZNAČENÍ - STANICE
1/45	STANICE DOPRAVNÍ ZNAČENÍ - STANICE
1/46	STANICE DOPRAVNÍ ZNAČENÍ - STANICE
1/47	STANICE DOPRAVNÍ ZNAČENÍ - STANICE
1/48	STANICE DOPRAVNÍ ZNAČENÍ - STANICE
1/49	STANICE DOPRAVNÍ ZNAČENÍ - STANICE
1/50	STANICE DOPRAVNÍ ZNAČENÍ - STANICE

KRPPAS/S/18-1862-2023-0302P
15. 2. 2024

