



PLZEŇSKÝ KRAJ
KRAJSKÝ ÚŘAD
Škroupova 18, 306 13 Plzeň

ZN/217/IM/25

Bezúplatný převod nemovitosti

Plzeňský kraj zveřejňuje dle § 18 odst. 1 zákona č. 129/2000 Sb., v platném znění, záměr **darovat** pozemek, který je ve vlastnictví Plzeňského kraje a je předán k hospodaření příspěvkové organizaci Plzeňského kraje Střední škola zemědělská a potravinářská, Klatovy, se sídlem Národních mučedníků 141, 339 01 Klatovy, IČO: 61781797, a to pozemek:

- 3197/243 o výměře 699 m², vznikající dle geometrického plánu č. 7757-2182/2025 sloučením dílu „a“ pozemku parc. č. 3197/232 a dílu „b“ pozemku parc. č. 3197/233, zapsaných na LV č. 10286 v katastru nemovitostí vedeném Katastrálním úřadem pro Plzeňský kraj, Katastrální pracoviště Klatovy, pro obec a k. ú. Klatovy

do vlastnictví města Klatovy, nám. Míru 62, 339 01 Klatovy, IČO: 00255661

V Plzni dne 02.06.2026


JUDr. Michal Bouřa, MBA
vedoucí odboru investic a majetku

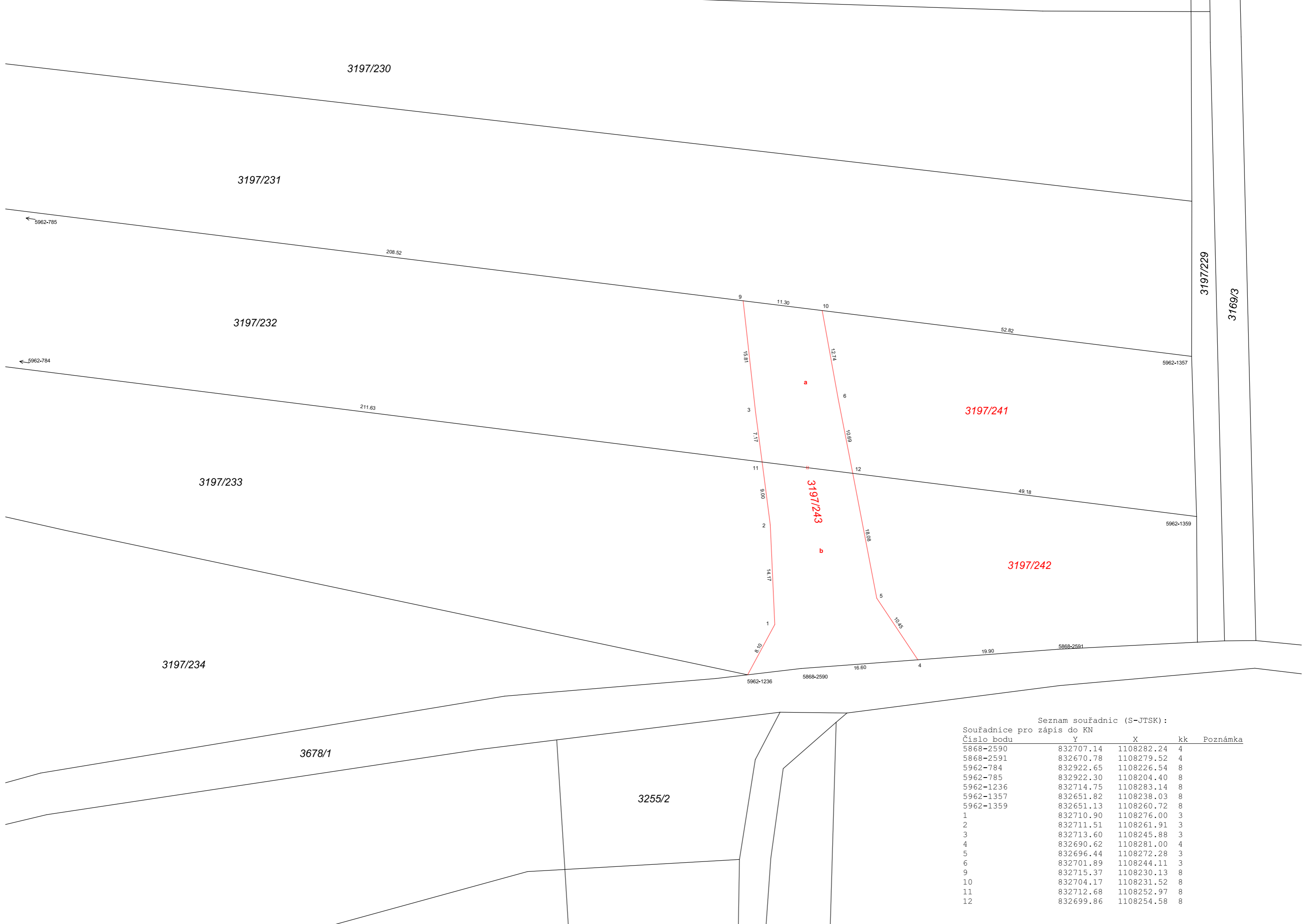
Příloha: GP č. 7756-2180/2025

VÝKAZ DOSAVADNÍHO A NOVÉHO STAVU ÚDAJŮ KATASTRU NEMOVITOSTÍ

Dosavadní stav			Nový stav												
Označení pozemku parc. číslem	Výměra parcely		Druh pozemku	Označení pozemku parc. číslem	Výměra parcely		Druh pozemku	Typ stavby	Způs. určení výměr	Porovnání se stavem evidence právních vztahů					
	ha	m ²	Způsob využití		ha	m ²	Způsob využití	Způsob využití		Díl přechází z pozemku označeného v		Číslo listu vlastnictví	Výměra dílu		Označení dílu
									katastru nemovitostí	dřívější poz. evidenci			ha	m ²	
3197/232	60	95	orná půda	3197/232	46	79	orná půda		0	3197/232		10286	46	79	
				3197/241	11	46	orná půda		0	3197/232		10286	11	46	
				3197/243	6	99	orná půda		0	3197/232		10286	2	70	a
											10286	4	29	b	
												6	99		
3197/233	59	22	orná půda	3197/233	44	90	orná půda		0	3197/233		10286	44	90	
				3197/242	10	03	orná půda		0	3197/233		10286	10	03	
	1	20	17		1	20	17								

Údaje o BPEJ k parcelám nového stavu dle tohoto geometrického plánu budou převzaty z RÚIAN a jsou po dobu do příslušného zápisu do katastru dostupné v aplikaci Nahlížení do KN na adrese <https://nahlizenidokn.cuzk.gov.cz> v části Informace z katastrálního území.

GEOMETRICKÝ PLÁN pro rozdělení pozemku	Geometrický plán ověřil autorizovaný zeměměřický inženýr:	Stejnopis ověřil autorizovaný zeměměřický inženýr:
	Jméno, příjmení: Ing Pavel Brůha	Jméno, příjmení:
	Číslo položky rejstříku autorizovaných zeměměřických inženýrů: 787	Číslo položky rejstříku autorizovaných zeměměřických inženýrů:
	Dne: 26.3.2026 Číslo: 73/2026	Dne: Číslo:
Náležitostmi a přesností odpovídá právním předpisům.	Katastrální úřad souhlasí s očíslováním parcel.	Tento stejnopis odpovídá geometrickému plánu v elektronické podobě uloženému v dokumentaci katastrálního úřadu.
Vyhovitel: 	Miroslava Tlapová KÚ pro Plzeňský kraj KP Klatovy PGP 341/2026-404 2026.04.02 09:10:54 +02'00'	Ověření stejnopisu geometrického plánu v listinné podobě.
Číslo plánu: 7757-2182/2025		
Okres: Klatovy		
Obec: Klatovy		
Kat. území: Klatovy		
Mapový list: DKM		
Dosavadním vlastníkům pozemků byla poskytnuta možnost seznámit se v terénu s průběhem navrhovaných nových hranic, které byly označeny předepsaným způsobem:		
kolíky - body ohroženy zemědělní činností		



3197/230

3197/231

← 5962-785

208.52

3197/232

← 5962-784

211.63

3197/233

3197/234

3678/1

3255/2

3197/229

3169/3

9

11.30

10

52.82

5962-1357

15.81

12.74

a

6

3197/241

3

10.89

7.17

11

12

49.18

5962-1359

3197/243

b

3197/242

2

18.08

14.17

5

10.45

1

19.90

5868-2591

5962-1236

5868-2590

16.60

4


Seznam souřadnic (S-JTSK):

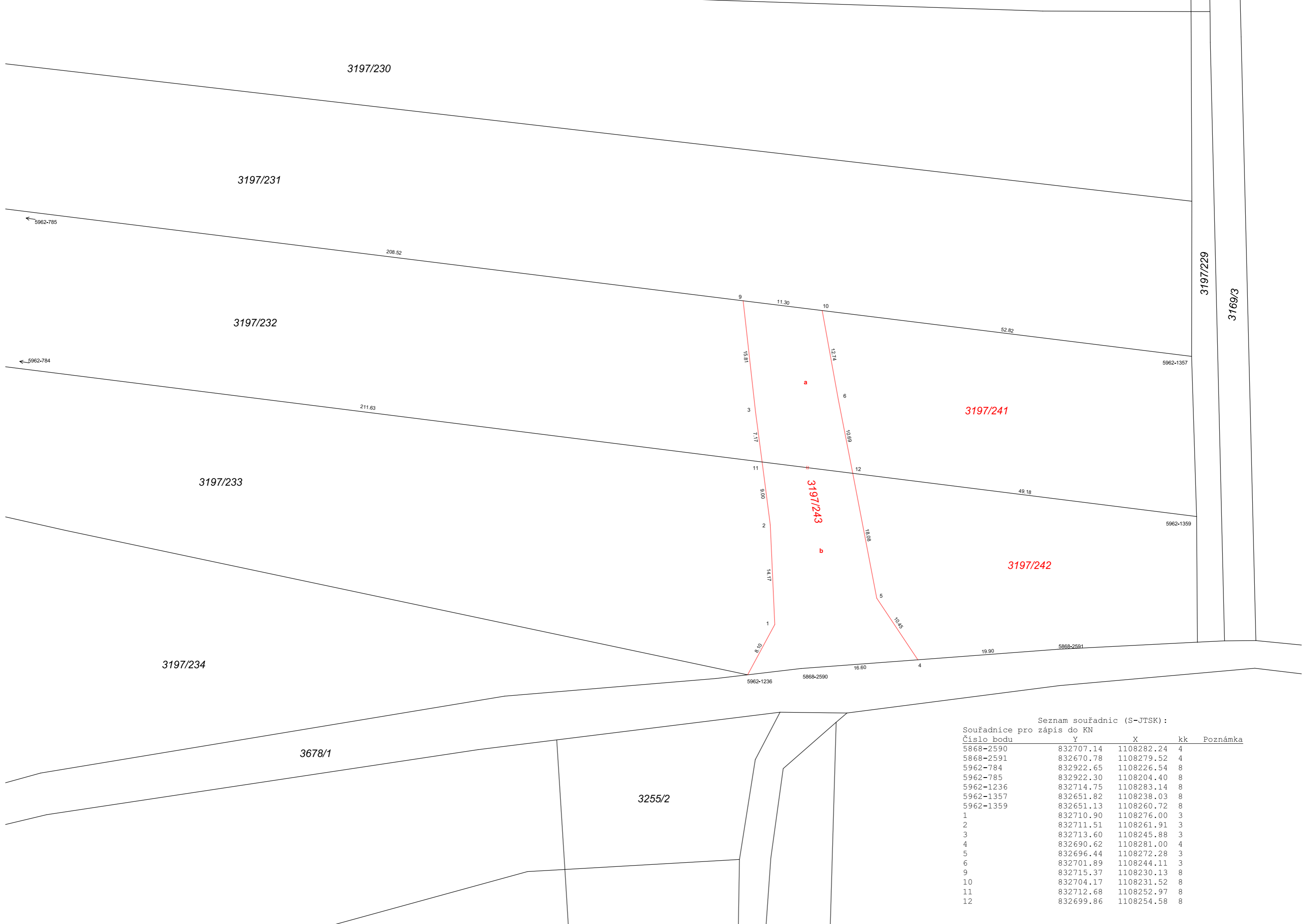
Souřadnice pro zápis do KN	Y	X	kk	Poznámka
5868-2590	832707.14	1108282.24	4	
5868-2591	832670.78	1108279.52	4	
5962-784	832922.65	1108226.54	8	
5962-785	832922.30	1108204.40	8	
5962-1236	832714.75	1108283.14	8	
5962-1357	832651.82	1108238.03	8	
5962-1359	832651.13	1108260.72	8	
1	832710.90	1108276.00	3	
2	832711.51	1108261.91	3	
3	832713.60	1108245.88	3	
4	832690.62	1108281.00	4	
5	832696.44	1108272.28	3	
6	832701.89	1108244.11	3	
9	832715.37	1108230.13	8	
10	832704.17	1108231.52	8	
11	832712.68	1108252.97	8	
12	832699.86	1108254.58	8	

VÝKAZ DOSAVADNÍHO A NOVÉHO STAVU ÚDAJŮ KATASTRU NEMOVITOSTÍ

Dosavadní stav			Nový stav												
Označení pozemku parc. číslem	Výměra parcely		Druh pozemku	Označení pozemku parc. číslem	Výměra parcely		Druh pozemku	Typ stavby	Způs. určení výměr	Porovnání se stavem evidence právních vztahů					
	ha	m ²	Způsob využití		ha	m ²	Způsob využití	Způsob využití		Díl přechází z pozemku označeného v		Číslo listu vlastnictví	Výměra dílu		Označení dílu
									katastru nemovitostí	dřívější poz. evidenci			ha	m ²	
3197/232	60	95	orná půda	3197/232	46	79	orná půda		0	3197/232		10286	46	79	
				3197/241	11	46	orná půda		0	3197/232		10286	11	46	
				3197/243	6	99	orná půda		0	3197/232		10286	2	70	a
											10286	4	29	b	
												6	99		
3197/233	59	22	orná půda	3197/233	44	90	orná půda		0	3197/233		10286	44	90	
				3197/242	10	03	orná půda		0	3197/233		10286	10	03	
	1	20	17		1	20	17								

Údaje o BPEJ k parcelám nového stavu dle tohoto geometrického plánu budou převzaty z RÚIAN a jsou po dobu do příslušného zápisu do katastru dostupné v aplikaci Nahlížení do KN na adrese <https://nahlizenidokn.cuzk.gov.cz> v části Informace z katastrálního území.

GEOMETRICKÝ PLÁN pro rozdělení pozemku	Geometrický plán ověřil autorizovaný zeměměřický inženýr:	Stejnopis ověřil autorizovaný zeměměřický inženýr:
	Jméno, příjmení: Ing Pavel Brůha	Jméno, příjmení:
	Číslo položky rejstříku autorizovaných zeměměřických inženýrů 787	Číslo položky rejstříku autorizovaných zeměměřických inženýrů
	Dne: 26.3.2026 Číslo: 73/2026	Dne: Číslo:
Náležitostmi a přesností odpovídá právním předpisům.	Katastrální úřad souhlasí s očíslováním parcel.	Tento stejnopis odpovídá geometrickému plánu v elektronické podobě uloženému v dokumentaci katastrálního úřadu.
Vyhotovitel: <div style="text-align: center;">  <p>GEODEZIE KLATOVY s.r.o. Plánická 171 339 01 Klatovy I</p> </div>	Miroslava Tlapová KÚ pro Plzeňský kraj KP Klatovy PGP 341/2026-404 2026.04.02 09:10:54 +02'00'	Ověření stejnopisu geometrického plánu v listinné podobě.
Číslo plánu: 7757-2182/2025		
Okres: Klatovy		
Obec: Klatovy		
Kat. území: Klatovy		
Mapový list: DKM		
Dosavadním vlastníkům pozemků byla poskytnuta možnost seznámit se v terénu s průběhem navrhovaných nových hranic, které byly označeny předepsaným způsobem:		
kolíky - body ohroženy zemědělní činností		



3197/230

3197/231

← 5962-785

208.52

3197/232

← 5962-784

211.63

3197/233

3197/234

3678/1

3255/2

3197/229

3169/3

9

11.30

10

52.82

5962-1357

15.81

12.74

a

6

3197/241

3

7.17

10.89

49.18

5962-1359

11

9.00

12

3197/243

b

2

14.17

18.08

3197/242

1

0.8

5

10.45

19.90

5868-2591

5962-1236

5868-2590

16.60

4

Seznam souřadnic (S-JTSK):

Souřadnice pro zápis do KN				
Číslo bodu	Y	X	kk	Poznámka
5868-2590	832707.14	1108282.24	4	
5868-2591	832670.78	1108279.52	4	
5962-784	832922.65	1108226.54	8	
5962-785	832922.30	1108204.40	8	
5962-1236	832714.75	1108283.14	8	
5962-1357	832651.82	1108238.03	8	
5962-1359	832651.13	1108260.72	8	
1	832710.90	1108276.00	3	
2	832711.51	1108261.91	3	
3	832713.60	1108245.88	3	
4	832690.62	1108281.00	4	
5	832696.44	1108272.28	3	
6	832701.89	1108244.11	3	
9	832715.37	1108230.13	8	
10	832704.17	1108231.52	8	
11	832712.68	1108252.97	8	
12	832699.86	1108254.58	8	