

**KRAJSKÝ ÚŘAD PLZEŇSKÉHO KRAJE**  
**ODBOR DOPRAVY A SILNIČNÍHO HOSPODÁŘSTVÍ**  
**Škroupova 18, 30613 Plzeň**

Vaše č. j.: bez  
Ze dne: 12. 5. 2026  
Naše č. j.: PK-DSH/8563/26  
Spis. zn.: ZN/1301/DSH/26  
Počet listů: 2  
Počet příloh: 1  
Počet listů příloh: 1 x dokumentace DIO

Silnice Klatovy a.s.  
k rukám – Vladimír Baštář  
Vídeňská 190/I  
339 01 Klatovy  
IČ 45357307

Vyřizuje: Ing. Olga Říhová  
Tel.: 377195117  
E-mail: [olga.rihova@plzensky-kraj.cz](mailto:olga.rihova@plzensky-kraj.cz)

Datum: 4. 6. 2026

## **VEŘEJNÁ VYHLÁŠKA**

### **OPATŘENÍ OBECNÉ POVAHY**

#### **Přechodná úprava provozu na pozemní komunikaci**

Krajský úřad Plzeňského kraje, odbor dopravy a silničního hospodářství, jako věcně a místně příslušný správní orgán podle ust. § 124 odst. 4 písm. b) zákona č. 361/2000 Sb., o provozu na pozemních komunikacích a o změnách některých zákonů, ve znění pozdějších předpisů (dále jen „zákon o silničním provozu“), na základě návrhu společnosti **Silnice Klatovy a.s.**, se sídlem Vídeňská 190/I, 33901 Klatovy, IČ 45357307, ze dne 12. 5. 2026

#### **s t a n o v í**

v souladu s ust. § 77 odst. 1 písm. b) zákona o silničním provozu, po předchozím projednání s dotčeným orgánem, tj. Policií ČR, Krajské ředitelství policie Plzeňského kraje, územní odbor Klatovy, dopravní inspektorát Klatovy, ze dne 3. 6. 2026, pod č.j.: KRPP-69902-3/ČJ-2026-030406 následující **přechodnou úpravu provozu na pozemních komunikacích – na silnici I/27 přes obec Čachrov, Jesení, Javorná, (okr, Klatovy)**, z důvodu zajištění bezpečnosti a plynulosti silničního provozu na dotčených komunikacích a označení stanovené obousměrné objízdné trasy po silnici I.tř.(I/27), dle dokumentace DIO (viz příloha 1; situace DIO) z důvodu omezení silničního provozu uzavírkou (úplnou) silnic II/190 v úseku Gerlova Huť- Nová Hůrka, z důvodu stavebních prací – oprava silnice II/190, v rámci akce „*Oprava silnice II/190 Gerlova Huť – Nová Hůrka*“, na území Plzeňského kraje.

#### **1) Dotčený úsek (místo):**

– **silnice I/27** přes obec Čachrov, Jesení, Javorná (okr, Klatovy)

- 2) Stanovené dopravní značení pro označení předmětného operativního místa:
- dle dokumentace DIO (viz příloha1), zpracované a předložené žadatelem, dle platných zásad TP 66 „Zásady pro označování pracovních míst na pozemních komunikacích“ a TP 65 „Zásady pro dopravní značení na pozemních komunikacích“, které tvoří nedílnou součást tohoto opatření obecné povahy.
- 3) Doba platnosti: **od 22. 6. 2026 do 5. 7. 2026**
- 4) Toto stanovení přechodné úpravy provozu na pozemní komunikaci se vydává za následujících podmínek:
- stanovené dopravní značky (příkazové a zákazové), světelné signály a dopravní zařízení související s označením operativního místa a regulací dopravy budou instalovány bezprostředně před zahájením akce silnici, nebude-li to možné, musí být jejich platnost dočasně zrušena zakrytím nebo jiným vhodným způsobem,
  - dále budou dodrženy podmínky stanoviska Policie ČR, Krajské ředitelství policie Plzeňského kraje, územní odbor Klatovy, dopravní inspektorát Klatovy (souhlas ze dne 3. 6. 2026, pod č.j.: KRPP-69902-3/ČJ-2026-030406),
  - dopravní značení na silnici I/27 bude osazeno v souladu se stanovenou přechodnou úpravou provozu příslušným silničním správním úřadem, Městským úřadem Klatovy, odborem dopravy – dopravní úřad,
  - veškeré dopravní značky a zařízení musí svým provedením odpovídat příslušným ustanovením zákona č. 361/2000 Sb., o provozu na pozemních komunikacích a o změnách některých zákonů, ve znění pozdějších předpisů v návaznosti na vyhlášku č. 294/2015 Sb., kterou se provádějí pravidla provozu na pozemních komunikacích a úprava zařízení provozu na pozemních komunikacích, na související předpisy a na platné ČSN,
  - místní úprava provozu na pozemní komunikaci, která nebude v souladu se stanovenou přechodnou úpravou provozu, bude po dobu trvání přechodné úpravy zneplatněná (v souladu s vyhláškou č. 294/2015 Sb.).
- O každém omezení silničního provozu na pozemní komunikaci je nutno informovat Národní dopravní informační centrum (NDIC) a zadat skutečnou dobu trvání dopravního omezení do univerzální aplikace (<http://jsu.jsdi.cz>). V případě potřeby konzultace při registraci do <http://jsu.jsdi.cz> je možné v nutných případech tyto operativní změny hlásit telefonicky na NDIC (tel. 954 913 550-557).
  - Tímto stanovená přechodná úprava provozu na pozemních komunikacích je pouze pro potřeby žadatele a nesmí být poskytována dalším osobám nebo společnostem.

## Odůvodnění

Krajský úřad Plzeňského kraje, odbor dopravy a silničního hospodářství stanovil na základě návrhu společnosti Silnice Klatovy a.s., se sídlem Vídeňská 190/I, 33901 Klatovy, IČ 45357307, ze dne 12. 5. 2026 a předchozího souhlasného stanoviska Policie ČR, Krajské ředitelství policie Plzeňského kraje, územní odbor Klatovy, dopravní inspektorát Klatovy, ze dne 3. 6. 2026, pod č.j.: KRPP-69902-3/ČJ-2026-030406, výše uvedenou přechodnou úpravu provozu na pozemní komunikaci tj. na silnici I/27 přes obec Čachrov, Jesení, Javorná, (okr, Klatovy), z důvodu zajištění bezpečnosti a plynulosti silničního provozu na dotčených komunikacích a označení stanovené obousměrné objízdné trasy po silnici I.tř.(I/27), dle dokumentace DIO (viz příloha 1; situace DIO) z důvodu omezení silničního provozu uzavírkou (úplnou) silnic II/190 v úseku Gerlova Huť- Nová Hůrka, z důvodu stavebních prací – oprava silnice II/190, v rámci akce „*Oprava silnice II/190 Gerlova Huť – Nová Hůrka*“, na území Plzeňského kraje.

## Poučení

Ve smyslu ust. § 173 odst. 2 zákona č. 500/2004 Sb., správní řád, ve znění pozdějších předpisů (dále jen „*správní řád*“), proti opatření obecné povahy nelze podat opravný prostředek. Podle ust. § 174 odst. 2 *správního řádu* lze soulad opatření obecné povahy s právními předpisy posoudit v přezkumném řízení. Usnesení o zahájení přezkumného řízení lze vydat do 1 roku od účinnosti opatření. Účinky rozhodnutí v přezkumném řízení nastávají ode dne jeho právní moci.

### Příloha

1) dokumentace DIO

Mgr. Dušan Pakandl  
vedoucí odboru dopravy a silničního hospodářství

podepsáno elektronicky

Ve smyslu ust. § 77 odst. 5 *zákona o silničním provozu*, opatření obecné povahy **nabývá účinnosti pátým dnem** po dni vyvěšení veřejné vyhlášky.

Toto opatření obecné povahy musí být zveřejněno **na úřední desce**:

- Krajského úřadu Plzeňského kraje
- Městského úřadu Klatovy

a musí být vyvěšeno na dobu nejméně 15 - ti dnů (15. den je dnem oznámení)

Vyvěšeno dne: ..... Sejmuto dne: .....

.....  
Podpis a razítko oprávněné osoby, potvrzující vyvěšení a sejmutí písemnosti  
(po sejmutí z úřední desky prosíme potvrzenou písemnost vrátit)

### **Obdrží**

- Krajský úřad Plzeňského kraje, **úřední deska, zde**
- Město Klatovy, **úřední deska**

### **Na vědomí**

- Ředitelství silnic a dálnic ČR, Správa Plzeň, Hřímálého 37, 30100 Plzeň
- Městský úřad Klatovy, odbor dopravy-dopravní úřad, 33901 Klatovy
- Policie ČR, Krajské ředitelství policie Plzeňského kraje, Územní odbor Klatovy, Dopravní inspektorát Klatovy, Nábřeží kpt. Nálepky 412, 33901 Klatovy (ze dne 3. 6. 2026, pod č.j.: KRPP-69902-3/ČJ-2026-030406)
- vlastní k založení do spisu



## Oprava silnice II/190 Gerlova Hut' - Nová Hůrka

### DOPRAVNÍ OPATŘENÍ:

### TECHNICKÁ ZPRÁVA:

### UZAVÍRKA SILNICE II/190:

- provádění stavebních prací z důvodu opravy silnice II/190 v úseku od křižovatky se silnicí I/27 směrem k obci Hartmanice v délce 1,4 km. Stavba bude prováděna za úplné uzavírky silnice II/190.

Pracovní místo (zábor stavby) bude na silnici II/190 ohraničeno z obou stran uzavírkovou zábranou typu Z2 doplněnou o přechodné svislé dopravní značení typu B1 s dodatkovou tabulkou E13 s textem „MIMO VOZIDEL STAVBY“ a S7 (blikající výstražné světlo typu 1).

Silnice II/190 bude, od křižovatky se silnicí III/1452 v obci Hartmanice směrem (k záboru stavby), slepou pozemní komunikací.

Slepá pozemní komunikace bude u obce Předslav vyznačena přechodným svislým dopravním značením typu IP10a, IP10b doplněna dodatkovou tabulkou E3a „13,9 km“.

**Obousměrná objízdňá trasa** pro vozidla IAD je navržena z uzavřeného úseku silnice II/190 do obce Hartmanice, dále po silnici II/145 přes obec Chlum, Hrnčíř, Jiříčná, Petrovice u Sušice, a po silnici II/171 do obce Hlavňovice, Radostice, Nemilkov, Úloh a Běšiny a po silnici I/27 přes obec Čachrov, Jesení, Javorná zpět ke křižovatce se silnicí II/190.

### Dopravní režim autobusů VLD:

V uzavřeném úseku silnice II/190 a v úseku silnice II/190 od obce Nová Hůrka ve směru k obci Hartmanice jsou umístěny na silnici II/190 zastávky linkové dopravy „Čachrov, Gerlova Hut'“, „Prášily, Nová Hůrka“, „Prášily, Slučí Tah, háj.“, „Prášily, Skelná“ a „Hartmanice, Dobrá Voda“ pro linku č. 423, 972, 973 a 981, které jsou obsluhované dopravcem ARRIVA STŘEDNÍ ČECHY s.r.o.

Vzhledem k tomu, že není jiná možnost, jak zastávky obsloužit, je navržený průjezd BUS uzavřeným úsekem silnice - budou doplněny dodatkové tabulky č. E13 „MIMO BUS“.

Všechny přechodné dopravní značka jsou v základním rozměru, reflexní třídy minimálně R1.

Přechodné dopravní značení bude osazeno na červenobíle pruhovaných podpěrných sloupcích (stojáncích) osazených do podkladních desek s dostatečnou stabilitou. Spodní okraj značek musí být nejméně 60 cm nad přilehlým zpevněním (zábrany nejméně 1 m nad zpevněním).

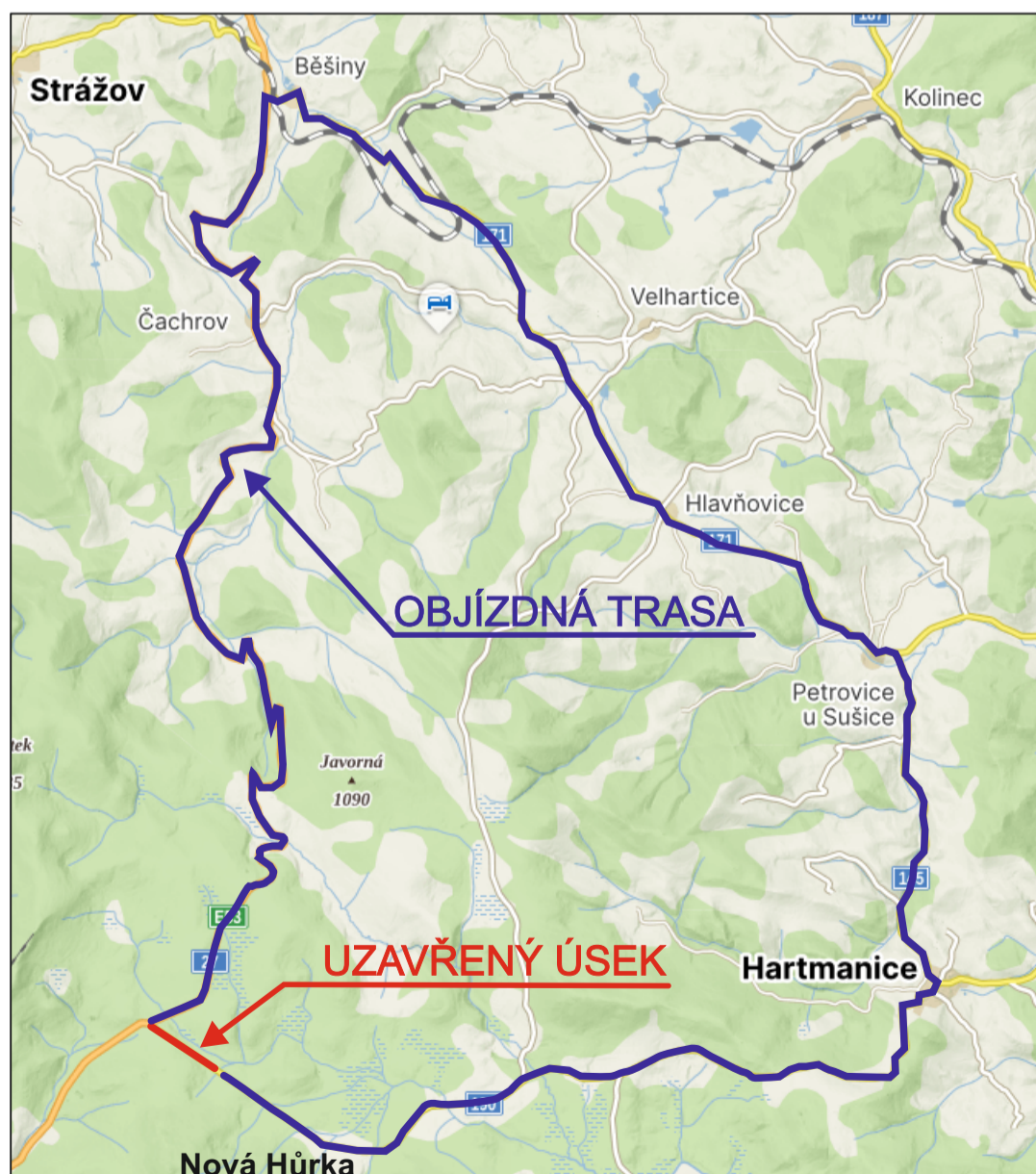
Na přechodné dopravní značení budou použity dopravní značky základní velikosti v reflexním provedení.

Značky IS11c – směrové tabule pro vyznačení objížděky, budou otočeny vždy správným směrem.

Po skončení uzavírky se veškeré přechodné dopravní značení a zařízení odstraní, stávající dopravní značení se uvede do původního stavu.

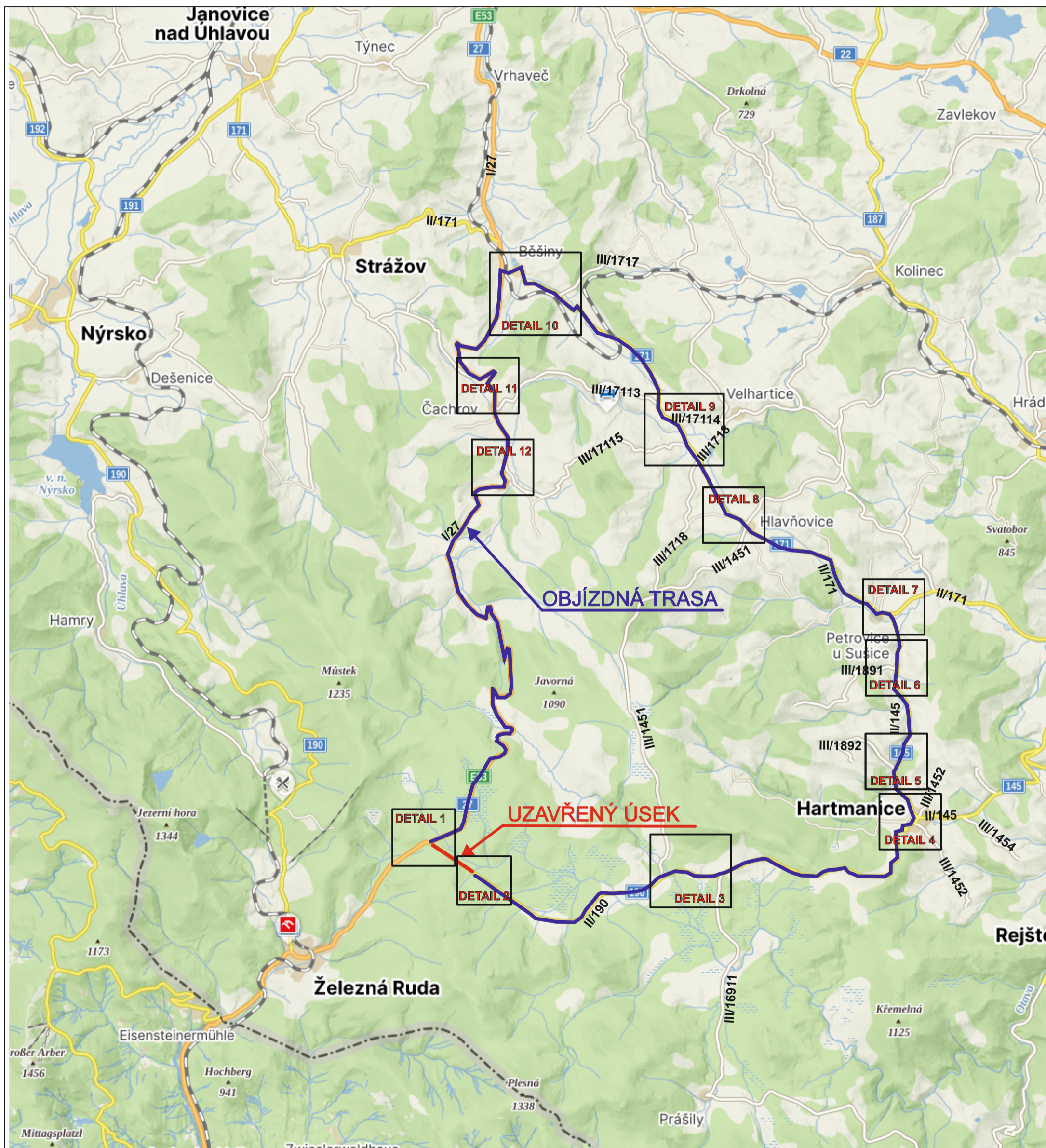
### Návrh dopravního opatření byl zpracován s použitím publikací:

- „Zásady dopravního značení na pozemních komunikacích“ - Technické podmínky Ministerstva dopravy TP 65 (schválené Ministerstvem dopravy pod č.j. 532/2013-120-STSP/1, dne 31.7.2013)
- „Zásady pro označování pracovních míst na pozemních komunikacích“ Technické podmínky Ministerstva dopravy TP 66 (schválené Ministerstvem dopravy pod č.j. 21/2015-120- TN/1, dne 12.3.2015)
- Příručka pro označování pracovních míst na dálnicích a silnicích (Zpracováno ŘSD jako Příručka 2023)
- Zákon č. 361/2000 Sb., o provozu na pozemních komunikacích a o změnách některých zákonů (zákon o silničním provozu), ve znění pozdějších předpisů.
- Vyhláška Ministerstva dopravy č. 294/2015 Sb., kterou se provádějí pravidla provozu na pozemních komunikacích.

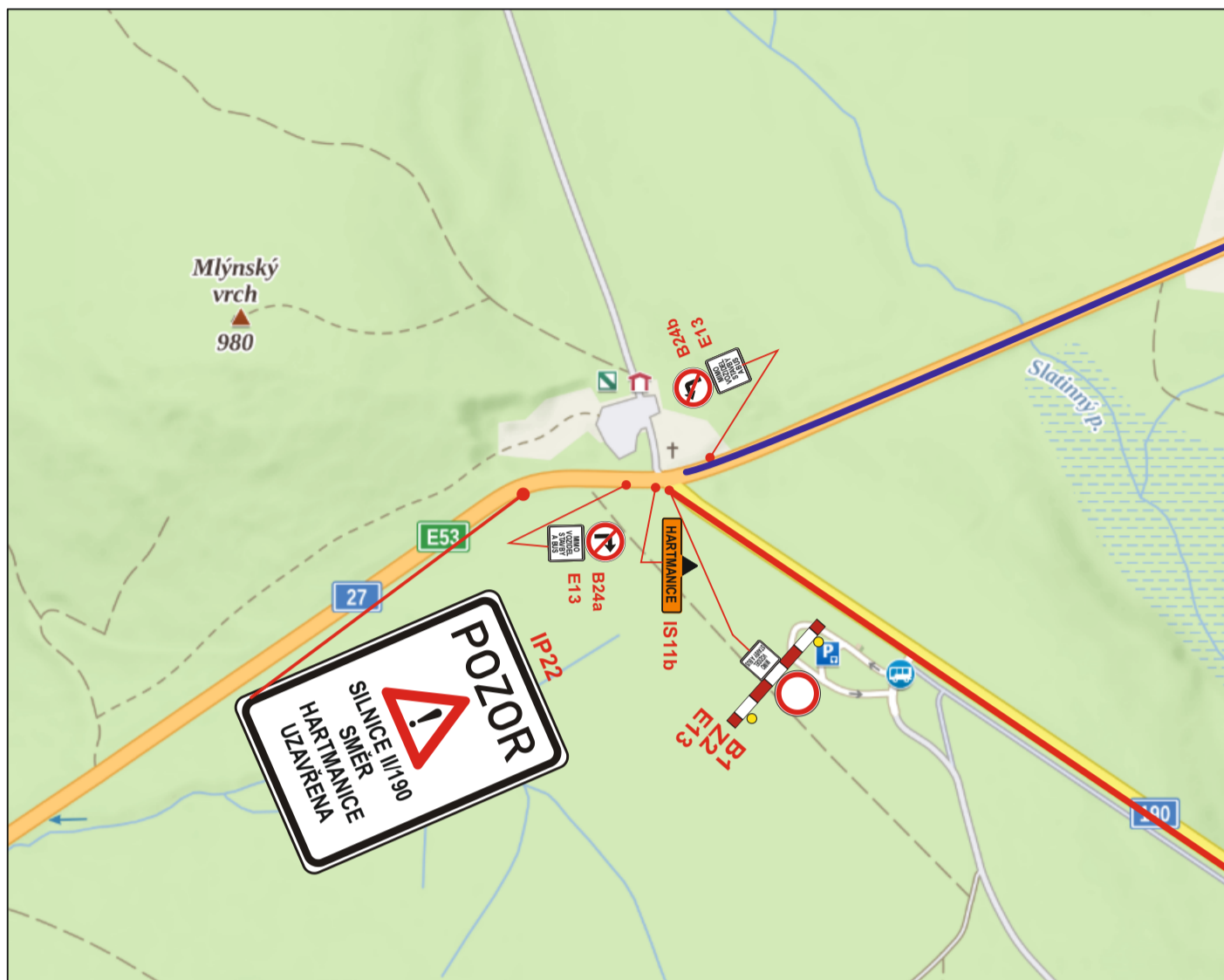


LASATYS s.r.o.  
Kontakt Plzeň:  
Na Roudné 512/102, 301 00 Plzeň  
Tel: +420 733 434 445  
Email: realizace@lasatys.cz

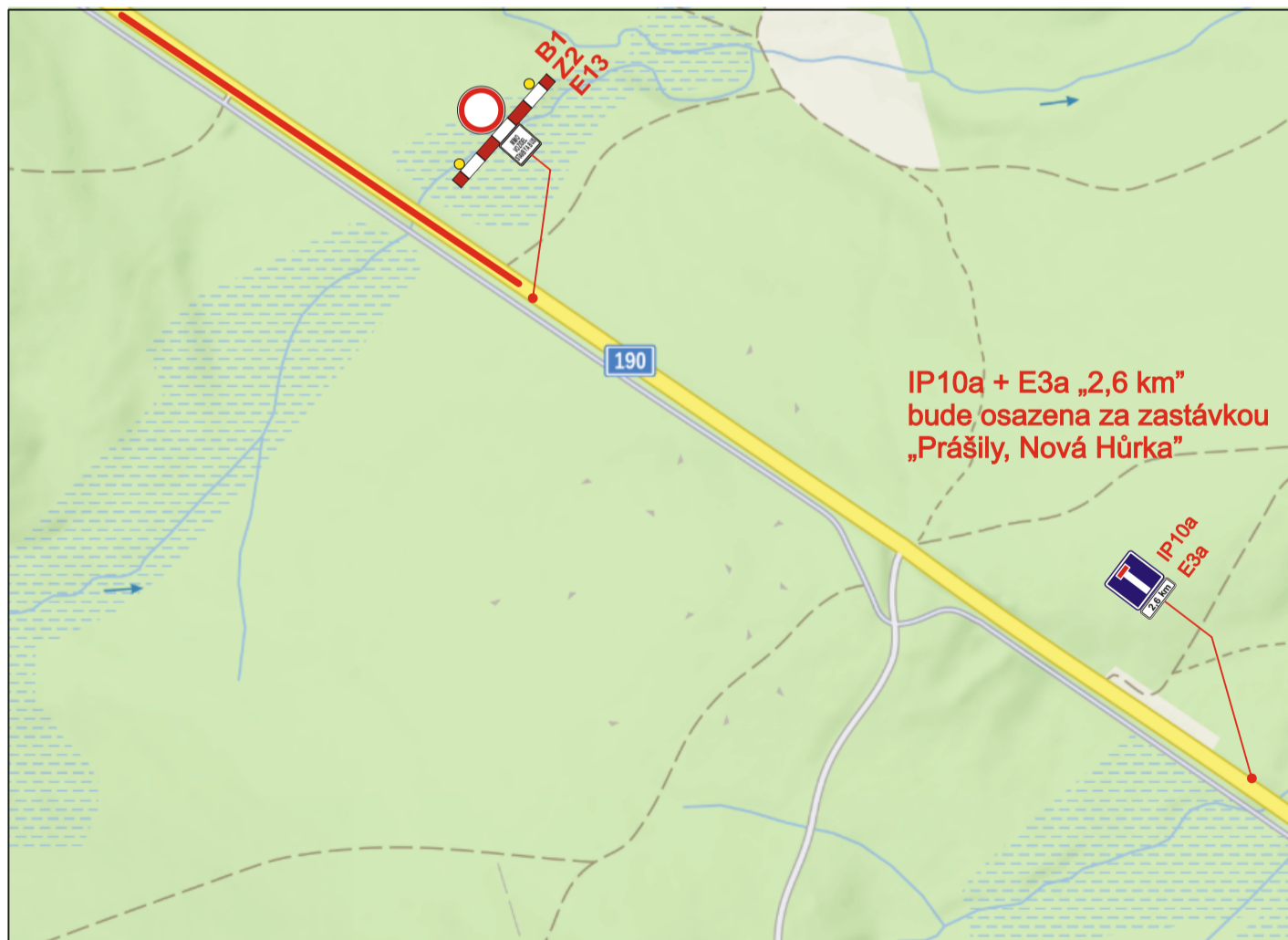
**Oprava silnice II/190 Gerlova Hut' - Nová Hůrka**  
**DOPRAVNÍ OPATŘENÍ**  
- schéma uzavírky a objízdné trasy



Oprava silnice II/190 Gerlova Hut' - Nová Hůrka  
DOPRAVNÍ OPATŘENÍ  
DETAIL 1 - křižovatka silnic I/27 x II/190 Gerlova Hut' - uzavřený úsek



Oprava silnice II/190 Gerlova Hut' - Nová Hůrka  
DOPRAVNÍ OPATŘENÍ  
DETAIL 2 - silnice II/190 - uzavřený úsek směr Hartmanice



LASATYS s.r.o.  
Kontakt Plzeň:  
Na Roudné 512/102, 301 00 Plzeň  
Tel: +420 733 434 445  
Email: realizace@lasatys.cz

Oprava silnice II/190 Gerlova Huť - Nová Hůrka  
DOPRAVNÍ OPATŘENÍ  
DETAIL 3 - křižovatky silnic III/1451 a III/16911



Oprava silnice II/190 Gerlova Huť - Nová Hůrka  
DOPRAVNÍ OPATŘENÍ  
DETAIL 4 - křižovatka

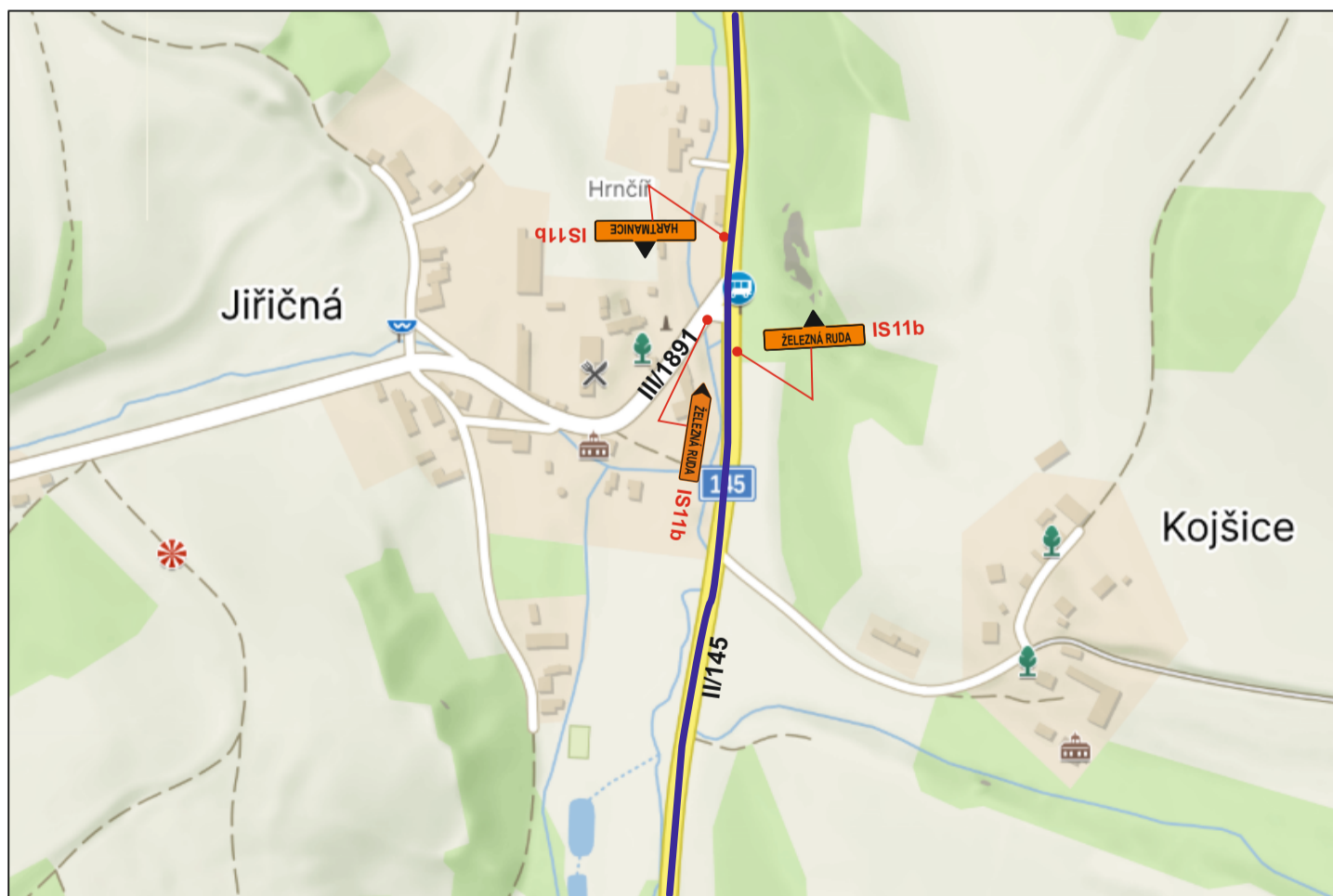


LASATYS s.r.o.  
Kontakt Plzeň:  
Na Roudné 512/102, 301 00 Plzeň  
Tel: +420 733 434 445  
Email: realizace@lasatys.cz

Oprava silnice II/190 Gerlova Huť - Nová Hůrka  
DOPRAVNÍ OPATŘENÍ  
DETAIL 5 - křižovatka silnic II/145 x III/1892



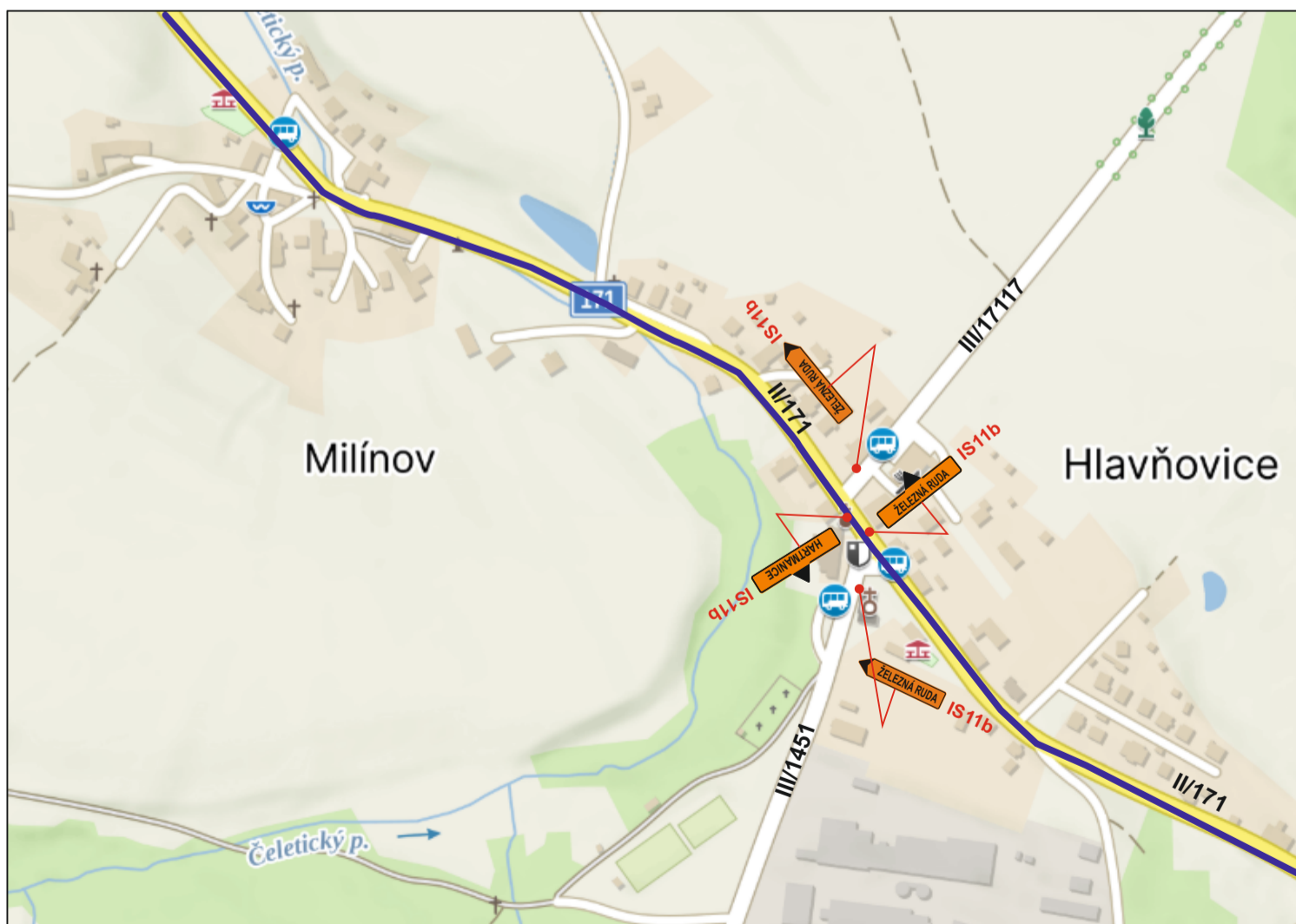
Oprava silnice II/190 Gerlova Huť - Nová Hůrka  
DOPRAVNÍ OPATŘENÍ  
DETAIL 6 - křižovatka silnic II/145 x III/1891



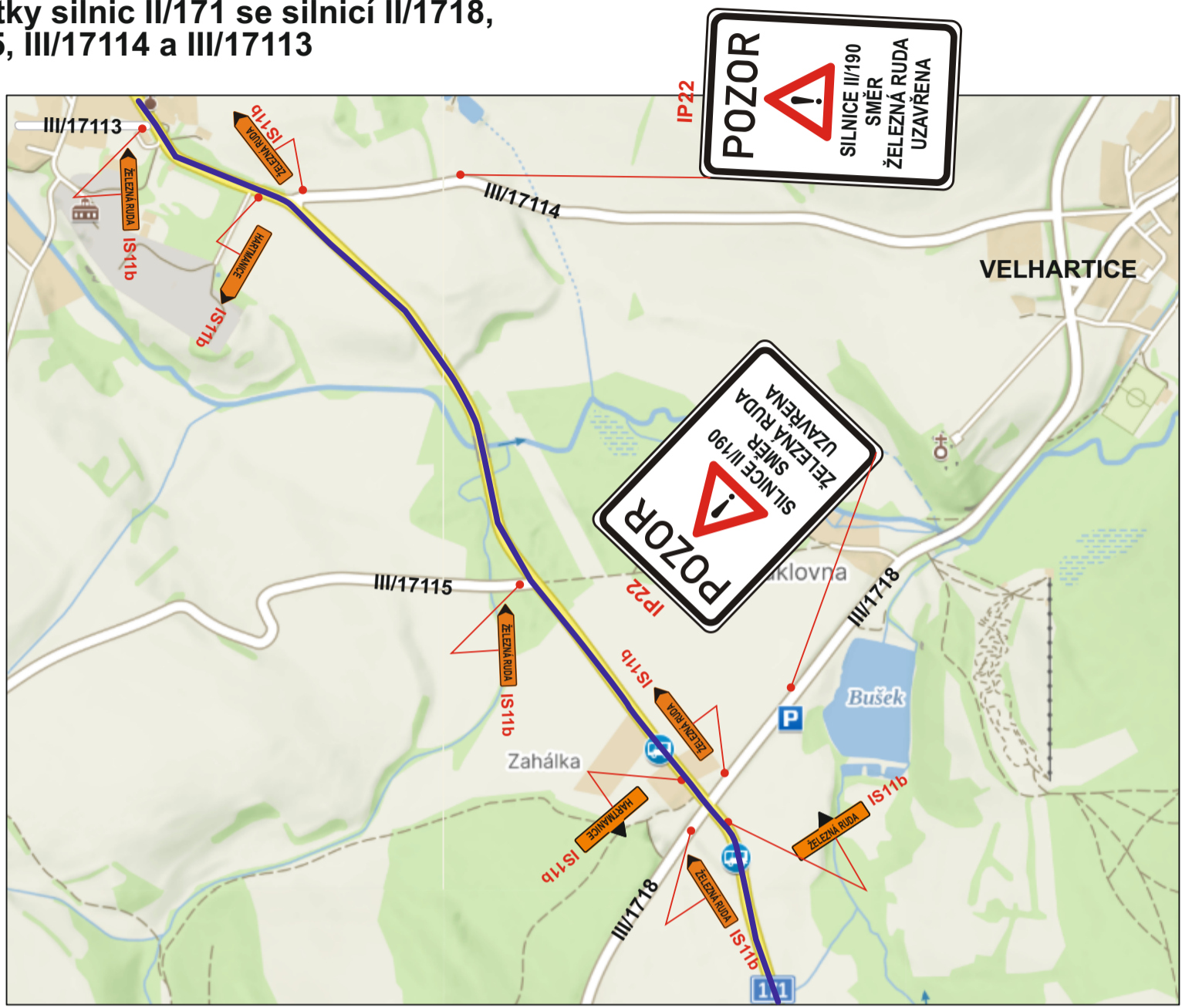
Oprava silnice II/190 Gerlova Huť - Nová Hůrka  
DOPRAVNÍ OPATŘENÍ  
DETAIL 7 - křižovatka silnic II/145 x II/171



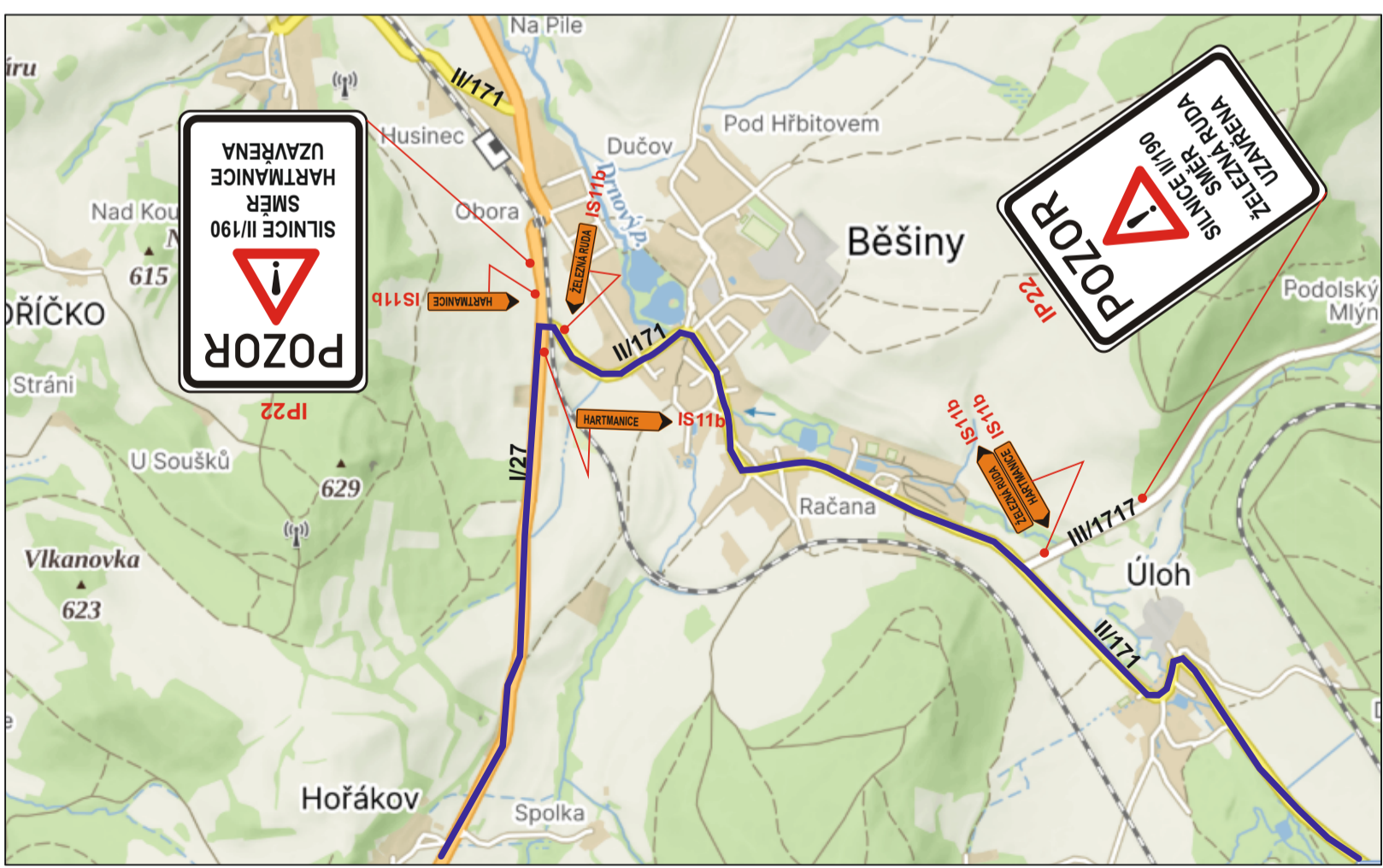
Oprava silnice II/190 Gerlova Huť - Nová Hůrka  
DOPRAVNÍ OPATŘENÍ  
DETAIL 8 - křižovatka silnic II/171 x II/145 x III/17117



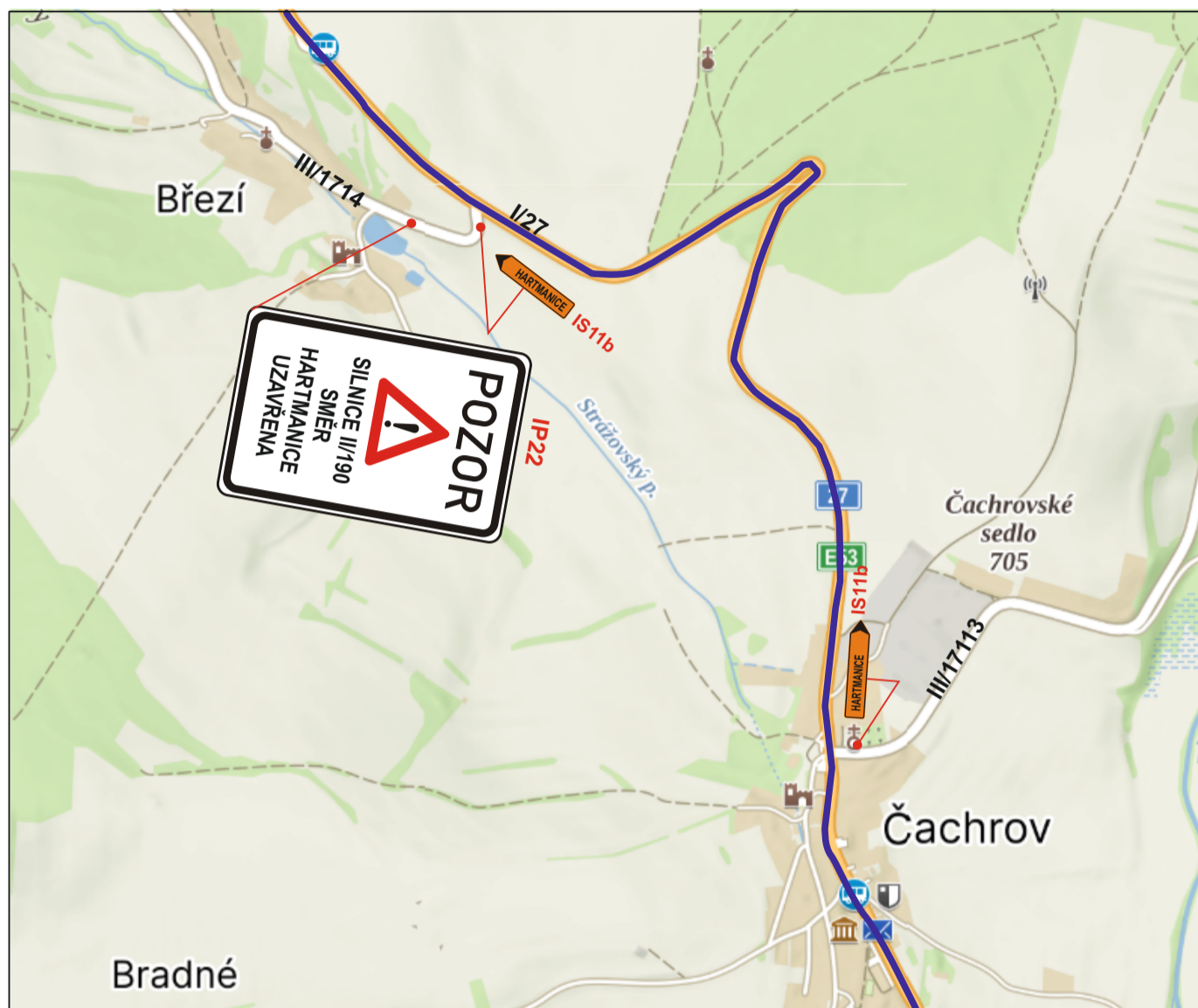
Oprava silnice II/190 Gerlova Huť - Nová Hůrka  
 DOPRAVNÍ OPATŘENÍ  
 DETAIL 9  
 - křižovatky silnic II/171 se silnicí II/1718,  
 III/17115, III/17114 a III/17113



Oprava silnice II/190 Gerlova Huť - Nová Hůrka  
 DOPRAVNÍ OPATŘENÍ  
 DETAIL 10 - křižovatka silnic II/171 x III/1717 a II/171 x I/27



Oprava silnice II/190 Gerlova Huť - Nová Hůrka  
DOPRAVNÍ OPATŘENÍ  
DETAIL 11  
- křižovatky silnic I/27 x II/1714 a I/27 x III/17113



Oprava silnice II/190 Gerlova Huť - Nová Hůrka  
DOPRAVNÍ OPATŘENÍ  
DETAIL 12 - křižovatka silnic I/27 x III/17115



LASATYS s.r.o.  
Kontakt Plzeň:  
Na Roudné 512/102, 301 00 Plzeň  
Tel: +420 733 434 445  
Email: realizace@lasatys.cz