

KRAJSKÝ ÚŘAD PLZEŇSKÉHO KRAJE
ODBOR DOPRAVY A SILNIČNÍHO HOSPODÁŘSTVÍ
Škroupova 18, 30613 Plzeň

Vaše č. j.: bez
Ze dne: 1. 6. 2026
Naše č. j.: PK-DSH/9857/26
Spis. zn.: ZN/1451/DSH/26
Počet listů: 2
Počet příloh: 1
Počet listů příloh: 1 x dokumentace DIO

Vyřizuje: Ing. Olga Říhová
Tel.: 377195117
E-mail: olga.rihova@plzensky-kraj.cz

MaGe Construction, s.r.o.
Záhořanského 1944/4
Nové Město, 12000 Praha 2
IČ 241 66 189
zastoupen
Značky Plzeň s.r.o.
č. p. 640, 331 51 Kaznějov
IČ 279 71 511

Datum: 2. 7. 2026

VEŘEJNÁ VYHLÁŠKA

OPATŘENÍ OBECNÉ POVAHY

Přechodná úprava provozu na pozemní komunikaci

Krajský úřad Plzeňského kraje, odbor dopravy a silničního hospodářství, jako věcně a místně příslušný správní orgán podle ust. § 124 odst. 4 písm. b) zákona č. 361/2000 Sb., o provozu na pozemních komunikacích a o změnách některých zákonů, ve znění pozdějších předpisů (dále jen „*zákon o silničním provozu*“), na základě návrhu společnosti **MaGe Construcion, s.r.o.**, se sídlem Záhořanského 1944/4, Nové Město, 120 00 Praha 2, IČ 241 66 189, ze dne 1. 6. 2026

s t a n o v í

v souladu s ust. § 77 odst. 1 písm. b) *zákona o silničním provozu*, po předchozím projednání s dotčeným orgánem, tj. Policií ČR, Krajské ředitelství policie Plzeňského kraje, odbor služby dopravní policie, ze dne 7. 4. 2026, pod č.j.:KRPP-47066-2/ČJ-2026-0300DP, následující **přechodnou úpravu provozu na pozemních komunikacích – na silnici I/22, I/27 v obci Klatovy a okr. Klatovy**, z důvodu zajištění bezpečnosti a plynulosti silničního provozu a ochrany pracovníků provádějících stavební práce a označení omezení silničního provozu uzavírkou silnice I/22 (ul. Domažlická) v obci Klatovy, v místě mostního objektu SO 202 most ev. č. 22-023 a označení objízdných tras, z důvodu realizace stavebních prací – oprava mostu (sanace povrchu říms, výměna těsnění dilatačních spár říms, doplnění dopravní značky, demontáž ocelových konstrukcí, sanace spodní stavby, sanace podhledu nosné konstrukce), které si vyžádají částečné omezení silničního provozu silnice I/22 (jednosměrný provoz), v opačném směru v místě uzavírky provoz převeden na stanovenou objízdnou trasou po silnici I.-II. tř., ve směru na Domažlice a ve směru na Železnou Rudu a Strakonice, dle schválené dokumentace DIO (viz příloha 1), v rámci akce „*I/22 – Klatovy, Domažlická ul. – stavební údržba mostního objektu ev. č. 22-023, dopravně inženýrské opatření*“, na území Plzeňského kraje.

1) Dotčený úsek (místo):

- **silnice I/22 (ul. Domažlická) v obci Klatovy**; v místě mostního objektu SO 202 most ev. č. 22-023

2) Stanovené dopravní značení pro označení předmětného operativního místa:

- dle dokumentace DIO – situace DIO /viz příloha/, zpracované a předložené žadatelem, dle platných zásad TP 66 „Zásady pro označování pracovních míst na pozemních komunikacích“ a TP 65 „Zásady pro dopravní značení na pozemních komunikacích“, které tvoří nedílnou součást tohoto opatření obecné povahy.

3) Doba platnosti:

**1. etapa: uzavírka I/22 (ul. Domažlická), jízdní směr na Domažlice
od 24. 8. 2026 do 30. 8. 2026**

- *objízdná trasa (v délce cca 8 km) po silnici I/27 (obchvat Klatov) - dále po silnici II/186 – II/185 po západním okruhu – po I/22 směr Domažlice*

2. etapa: uzavírka I/22 (ul. Domažlická), jízdní směr na Železnou Rudu a Strakonice

od 31. 8. 2026 do 6. 9. 2026

- *objízdná trasa (v délce cca 10 km) po silnici II/185 přes západní okruhu – po silnici II/186 – po I/27 (obchvat Klatov)*

4) Toto stanovení přechodné úpravy provozu na pozemní komunikaci se vydává za následujících podmínek:

- stanovené dopravní značky (příkazové a zákazové), světelné signály a dopravní zařízení související s označením operativního místa a regulací dopravy budou instalovány bezprostředně před zahájením akce silnici, nebude-li to možné, musí být jejich platnost dočasně zrušena zakrytím nebo jiným vhodným způsobem,
 - budou dodrženy podmínky stanovené Policií ČR, Krajské ředitelství policie Plzeňského kraje, odbor služby dopravní policie, ze dne 3. 6. 2026, pod č.j.: KRPP- 80224-2/ČJ-2026-0300DP,
 - stanovené dopravní značení na silnici I. tř. (I/22), bude osazeno v souladu se stanovenou přechodnou úpravou provozu na silnici II. tř. (II/185, II/186) a MK, příslušným silničním správním úřadem, tj. Městským úřadem Klatovy, odborem dopravy – dopravní úřad, ze dne 19. 6. 2026, pod č.j.: OD/6693/26/Dj
 - veškeré dopravní značky a zařízení musí svým provedením odpovídat příslušným ustanovením zákona č. 361/2000 Sb., o provozu na pozemních komunikacích a o změnách některých zákonů, ve znění pozdějších předpisů v návaznosti na vyhlášku č. 294/2015 Sb., kterou se provádějí pravidla provozu na pozemních komunikacích.
- O každém omezení silničního provozu na pozemní komunikaci je nutno informovat Národní dopravní informační centrum (NDIC) a zadat skutečnou dobu trvání dopravního omezení do univerzální aplikace (<http://jsu.jsdi.cz>). V případě potřeby konzultace při registraci do <http://jsu.jsdi.cz> je možné v nutných případech tyto operativní změny hlásit telefonicky na NDIC (tel. 954913550-557).

- Tímto stanovená přechodná úprava provozu na pozemních komunikacích je pouze pro potřeby žadatele a nesmí být poskytována dalším osobám nebo společnostem. Kontaktní osoba: Volodymyr Vovčok, telefon: 608 417 122.

Odůvodnění

Krajský úřad Plzeňského kraje, odbor dopravy a silničního hospodářství stanovil na základě návrhu společnosti MaGe Construcion, s.r.o., se sídlem Záhořanského 1944/4, Nové Město, 120 00 Praha 2, IČ 241 66 189, zastoupená (dle plné moci ze dne 10. 3. 2026) společností Značky Plzeň s.r.o., č.p. 640, 33151 Kaznějov, IČ 27971511, ze dne 1. 6. 2026 a předchozího souhlasného stanoviska Policie ČR, Krajské ředitelství policie Plzeňského kraje, odbor služby dopravní policie, ze dne 3. 6. 2026, pod č.j.:KRPP-80224-2/ČJ-2026-0300DP, výše uvedenou přechodnou úpravu provozu na silnici I/22 v obci Klatovy, které si vyžádají omezení silničního provozu na silnici I.tř. (I/22) v rámci akce „I/22 – Klatovy, Domažlická ul. – stavební údržba mostního objektu ev. č. 22-023, dopravně inženýrské opatření“, na území Plzeňského kraje.

Poučení

Ve smyslu ust. § 173 odst. 2 zákona č. 500/2004 Sb., správní řád, ve znění pozdějších předpisů (dále jen „*správní řád*“), proti opatření obecné povahy nelze podat opravný prostředek. Podle ust. § 174 odst. 2 *správního řádu* lze soulad opatření obecné povahy s právními předpisy posoudit v přezkumném řízení. Usnesení o zahájení přezkumného řízení lze vydat do 1 roku od účinnosti opatření. Účinky rozhodnutí v přezkumném řízení nastávají ode dne jeho právní moci.

Příloha

- 1) dokumentace DIO (situace DIO)

Mgr. Dušan Pakandl
vedoucí odboru dopravy a silničního hospodářství

podepsáno elektronicky

Ve smyslu ust. § 77 odst. 5 *zákonu o silničním provozu*, opatření obecné povahy **nabývá účinnosti pátým dnem** po dni vyvěšení veřejné vyhlášky.

Toto opatření obecné povahy musí být zveřejněno **na úřední desce**:

- Krajského úřadu Plzeňského kraje
- Městského úřadu Klatovy

a musí být vyvěšeno na dobu nejméně 15 - ti dnů (15. den je dnem oznámení)

Vyvěšeno dne: Sejmuto dne:

.....
Podpis a razítko oprávněné osoby, potvrzující vyvěšení a sejmnutí písemnosti
(po sejmnutí z úřední desky prosíme potvrzenou písemnost vrátit)

Obdrží

- Krajský úřad Plzeňského kraje – **úřední deska, zde**
- Město Klatovy, **úřední deska**

Na vědomí

- Správa a údržba silnic Plzeňského kraje, příspěvková organizace, Koterovská 462/162, Koterov, 32600 Plzeň, IČ 72053119
- Ředitelství silnic a dálnic s. p., Správa Plzeň, Hřímálého 37, 30100 Plzeň
- Městský úřad Klatovy, Odbor dopravy – dopravní úřad, 33901 Klatovy
- Policie ČR, KŘ policie PK, odbor služby dopravní policie, Nádražní 2, 30628 Plzeň (ze dne 3. 6. 2026, pod č.j.: KRPP-80224-2/ČJ-2026-0300DP)
- vlastní k založení do spisu

návrh DIO:
oprava mostu
ev.č. 22-023
(ul. Domažlická
sil. I/22 Klatovy)
uzavírka směr
DOMAŽLICE

ZNAČKY
PLZEŇ 

Tel.: +420 734 484 817 - E-mail: m.hana@znacky-plzen.cz - www.znacky-plzen.cz

Vypracoval: Milan Hána	Kontroloval: Bc. Zdeněk Beran	Zakázka: 54/2026	Datum: 11.5. 2026
Akce: DIO - oprava mostu ev.č. 22-023		Zadavatel: MaGe Construction, s.r.o.	

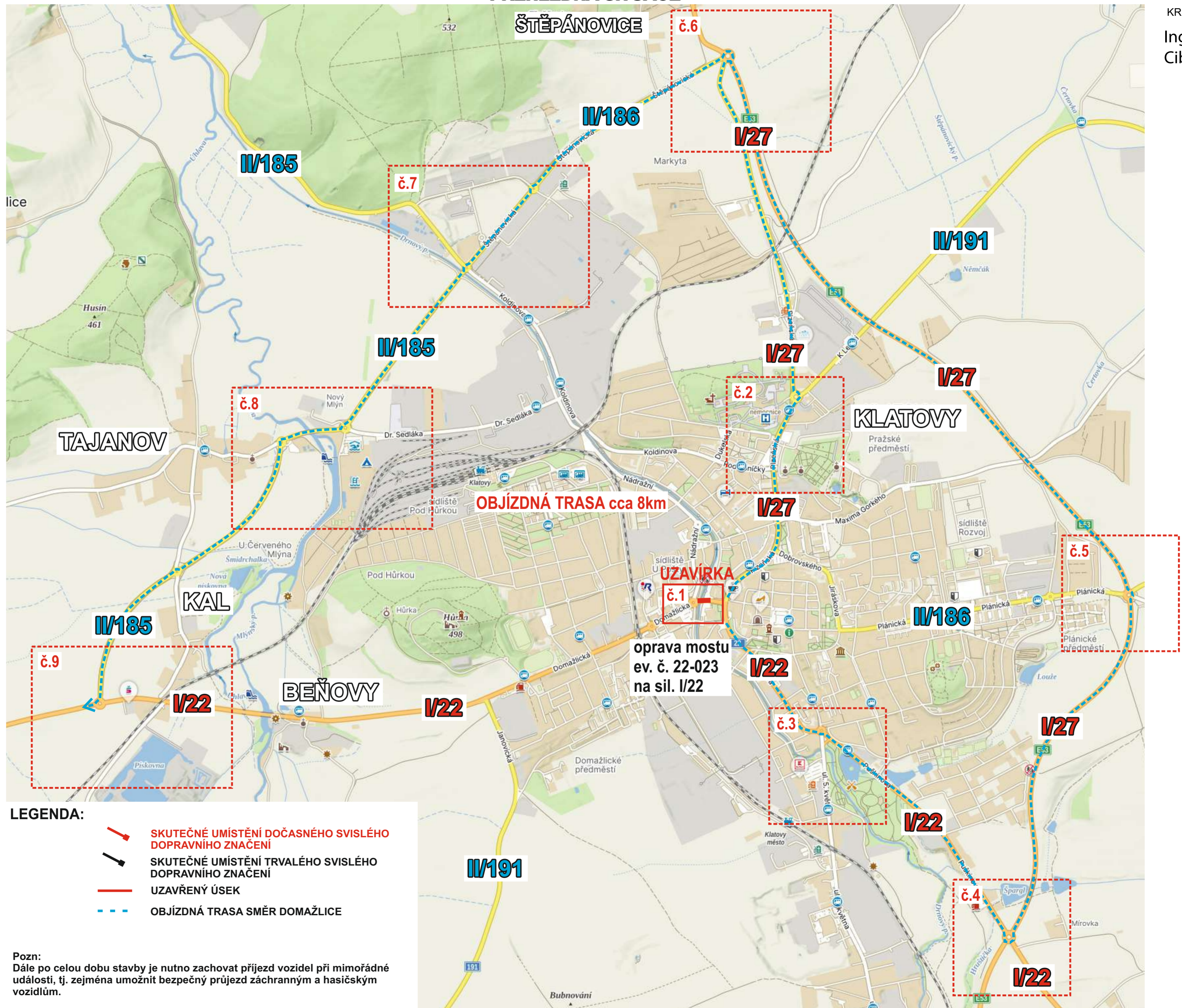
© **copyright 2026 Značky Plzeň s.r.o.** Tento dokument, včetně všech příloh, je výhradním duševním vlastnictvím firmy ZNAČKY PLZEŇ s.r.o. Jakékoliv další využití (zejména kopírování, opisování, předávání či prodej) celého dokumentu, jeho částí nebo využití navrhovaného řešení je možné provádět jen s výslovným souhlasem jednatelů firmy ZNAČKY PLZEŇ s.r.o.

Návrh DIO





PŘEHLEDNÁ SITUACE

KRPP-80224-2/ČJ-2026-0300DP

Ing. Martin Cibulka
 Digitálně podepsal
 Ing. Martin Cibulka
 Datum: 2026.06.03
 14:06:17 +02'00'

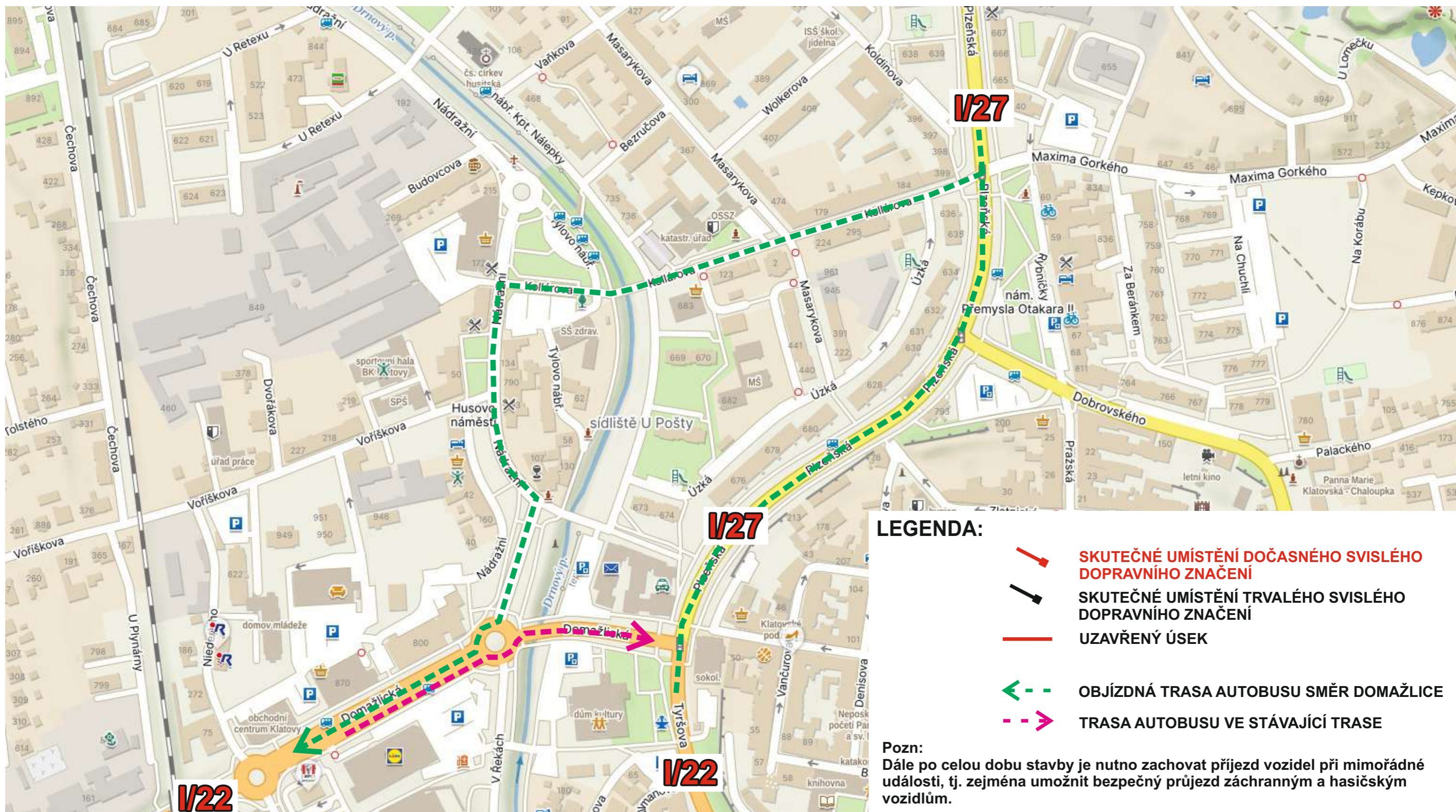


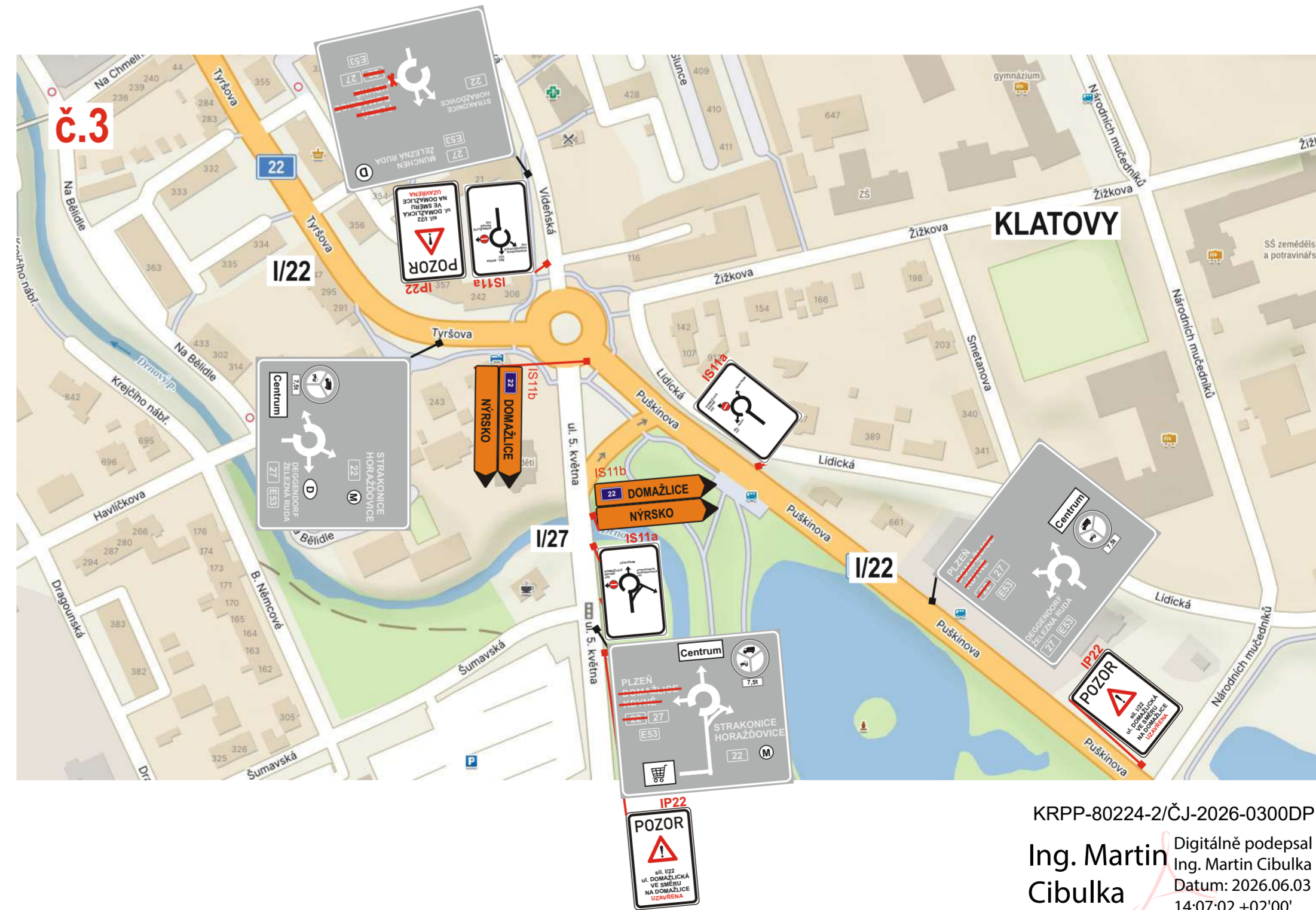
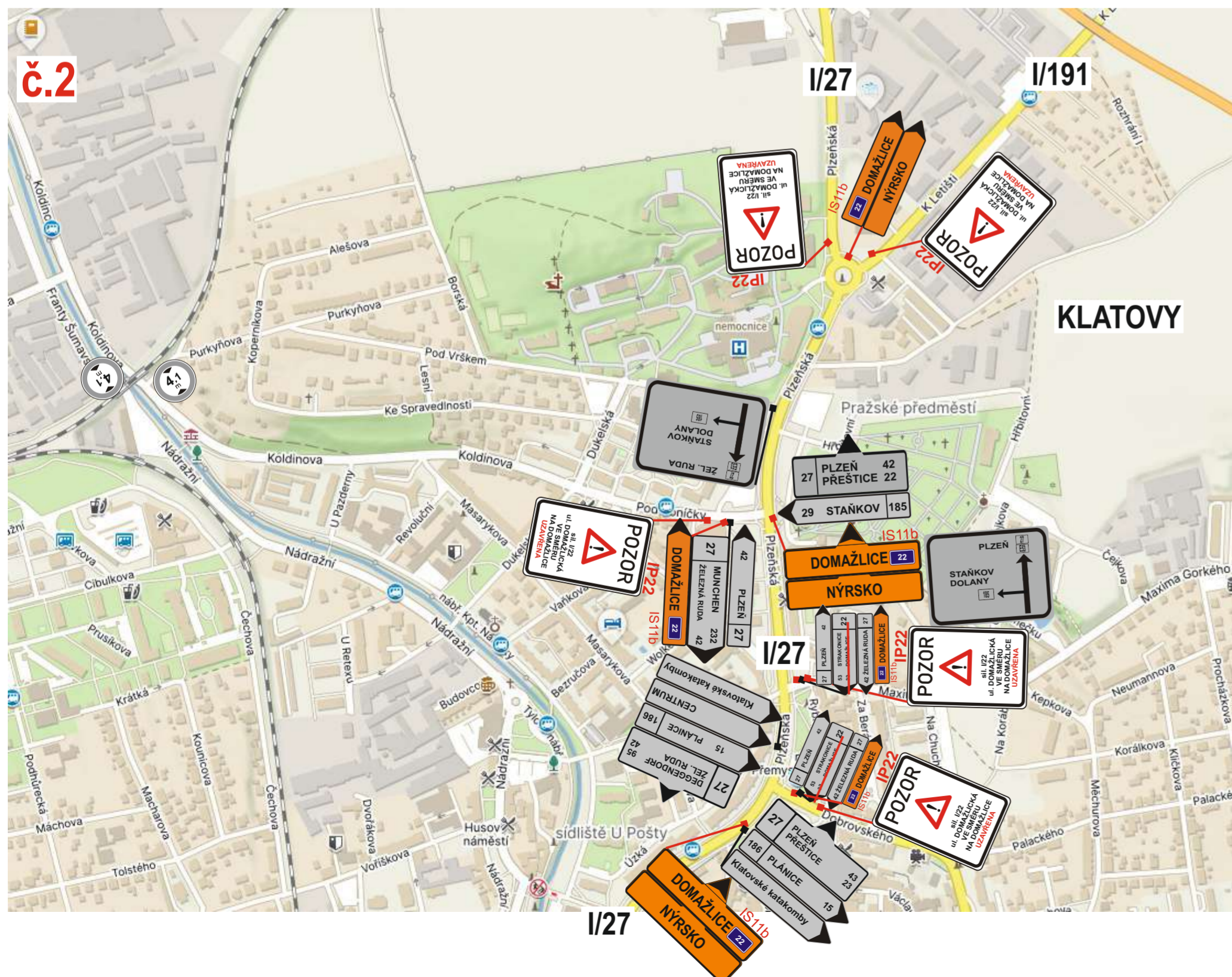
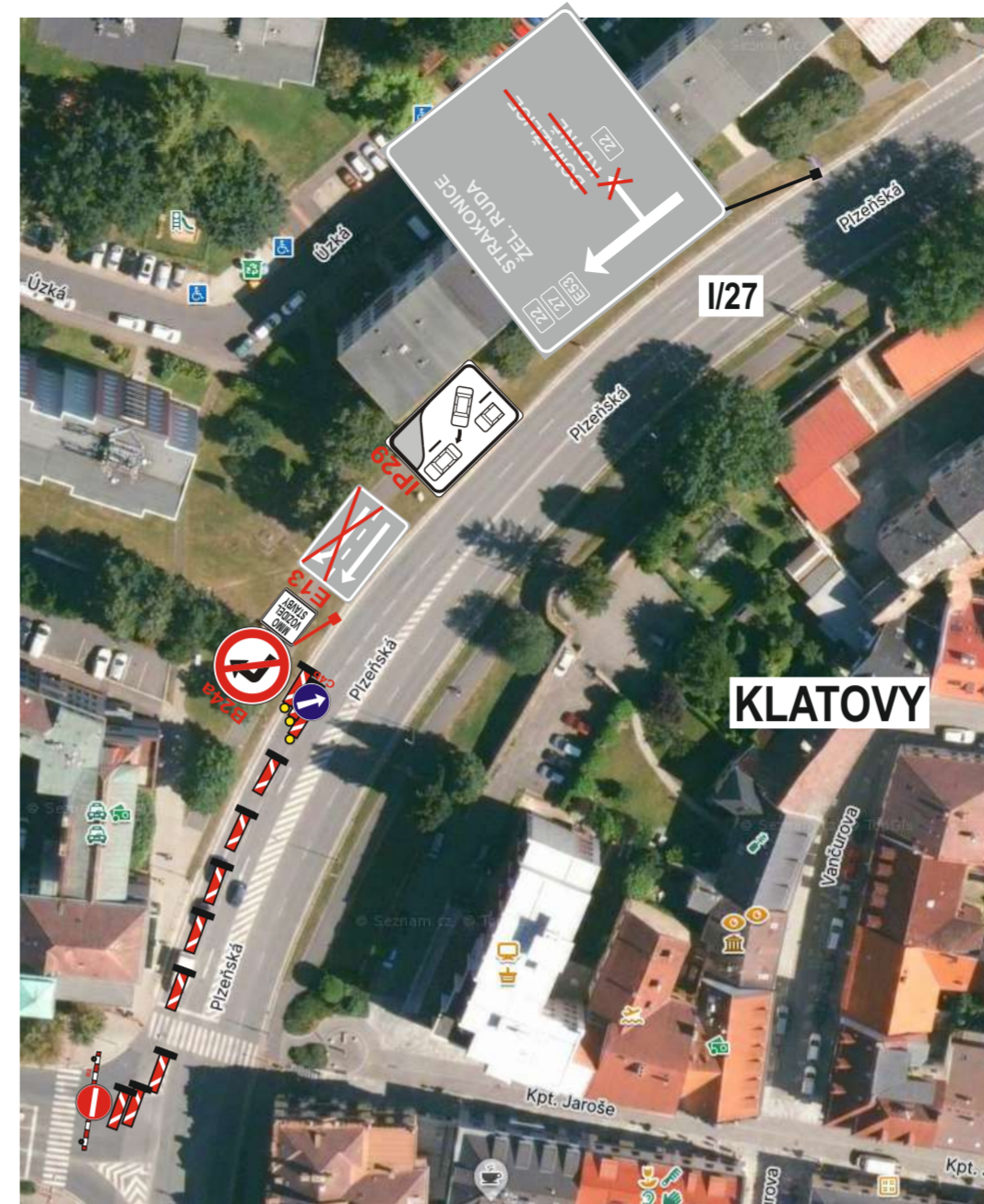
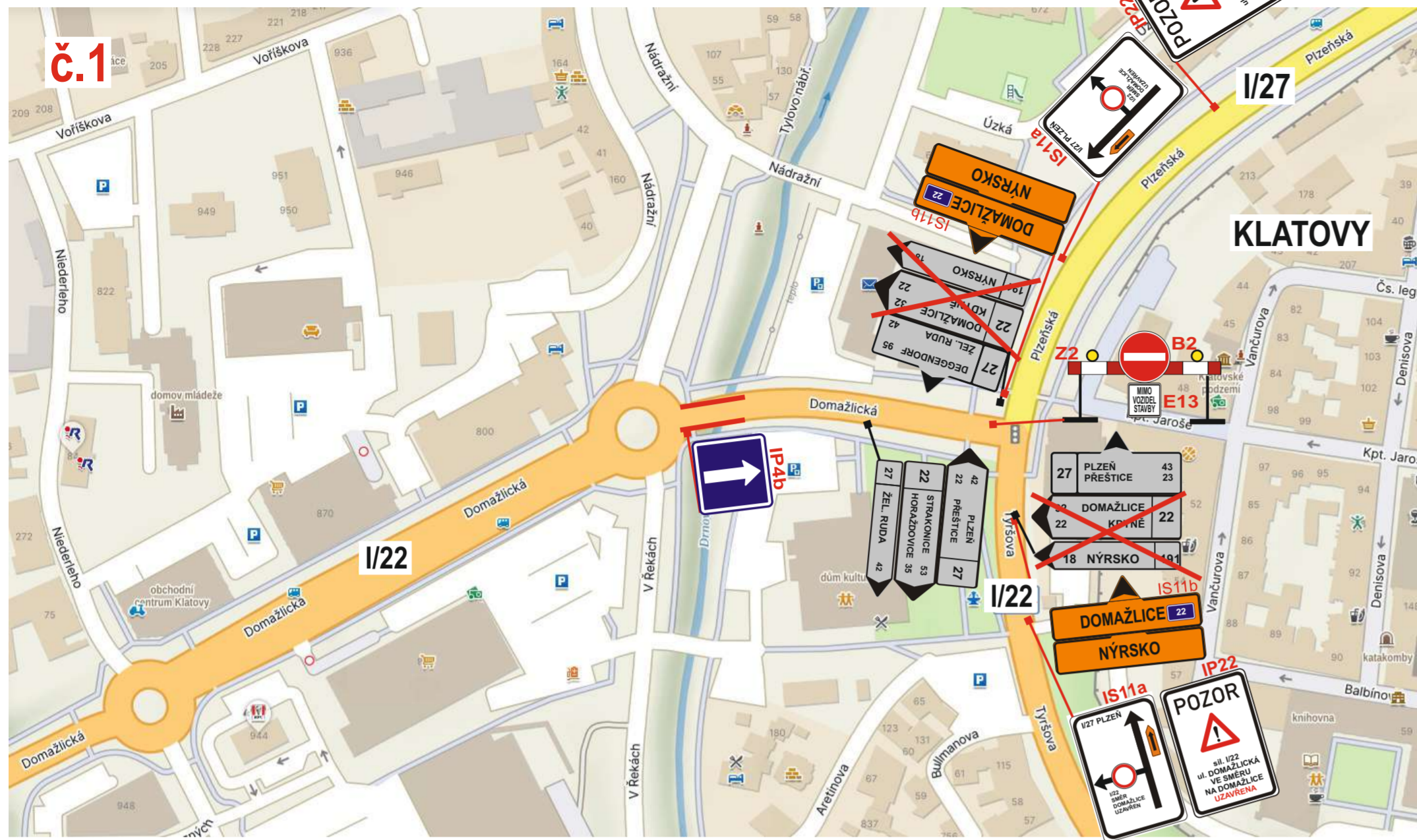
LEGENDA:

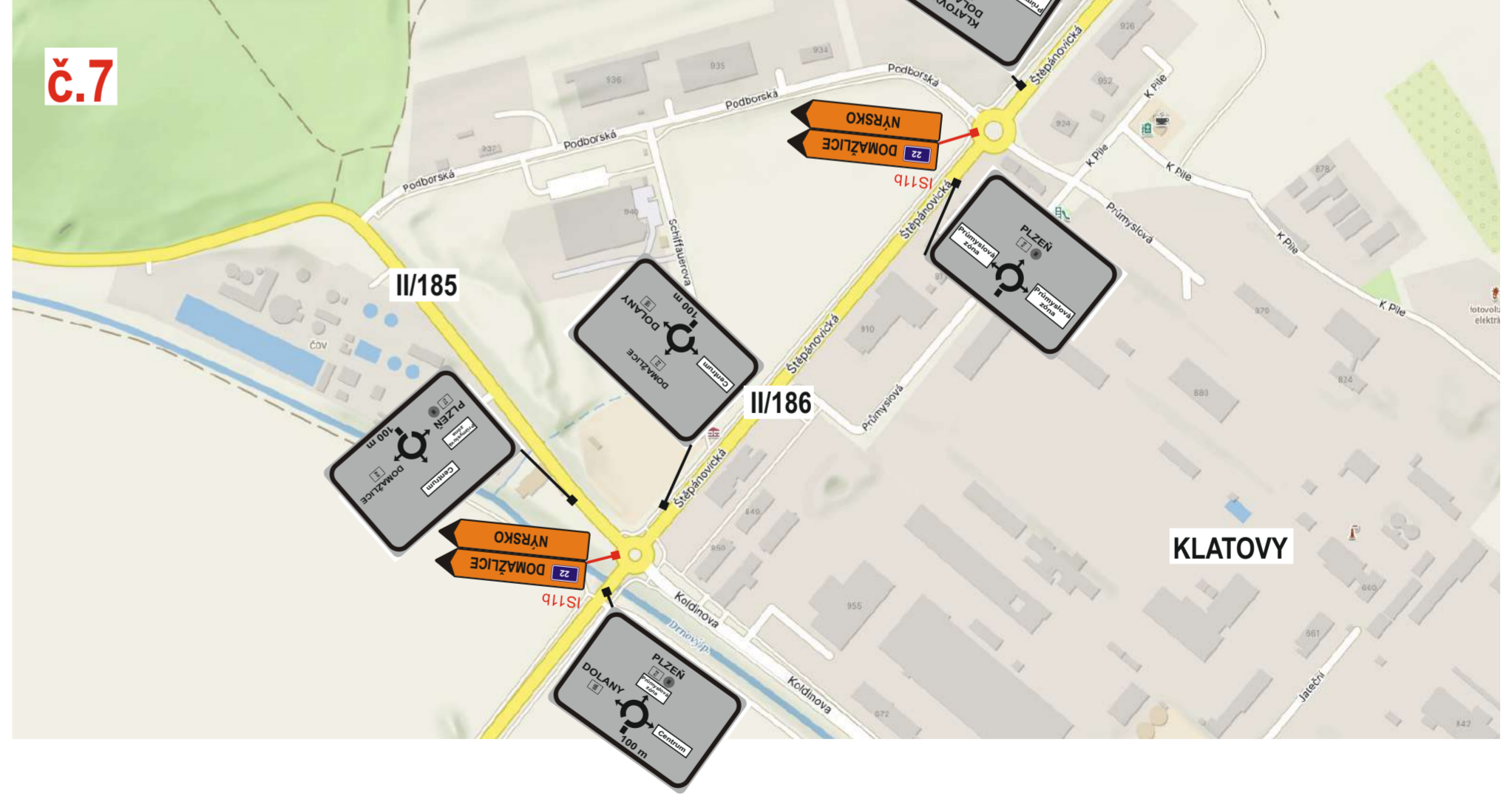
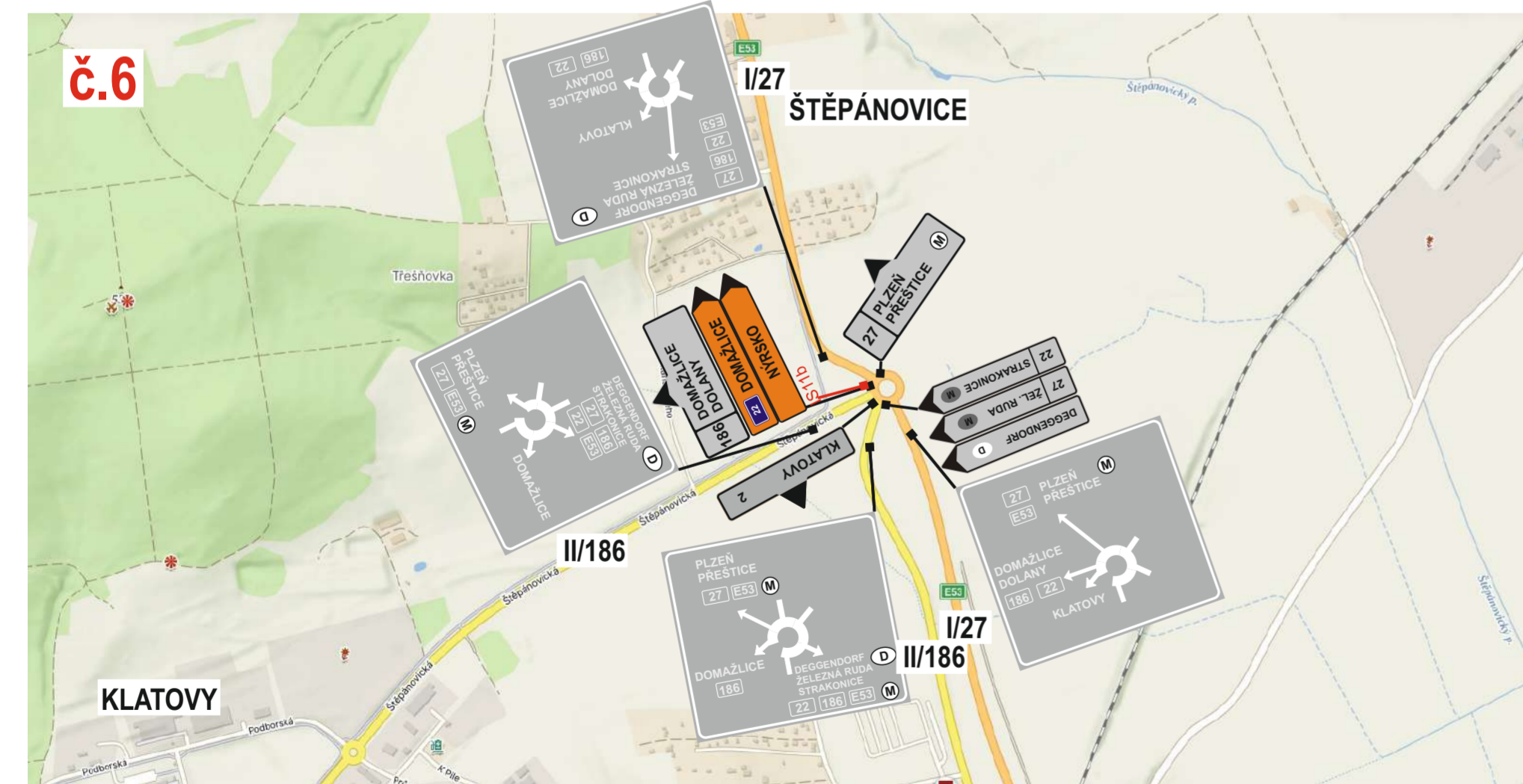
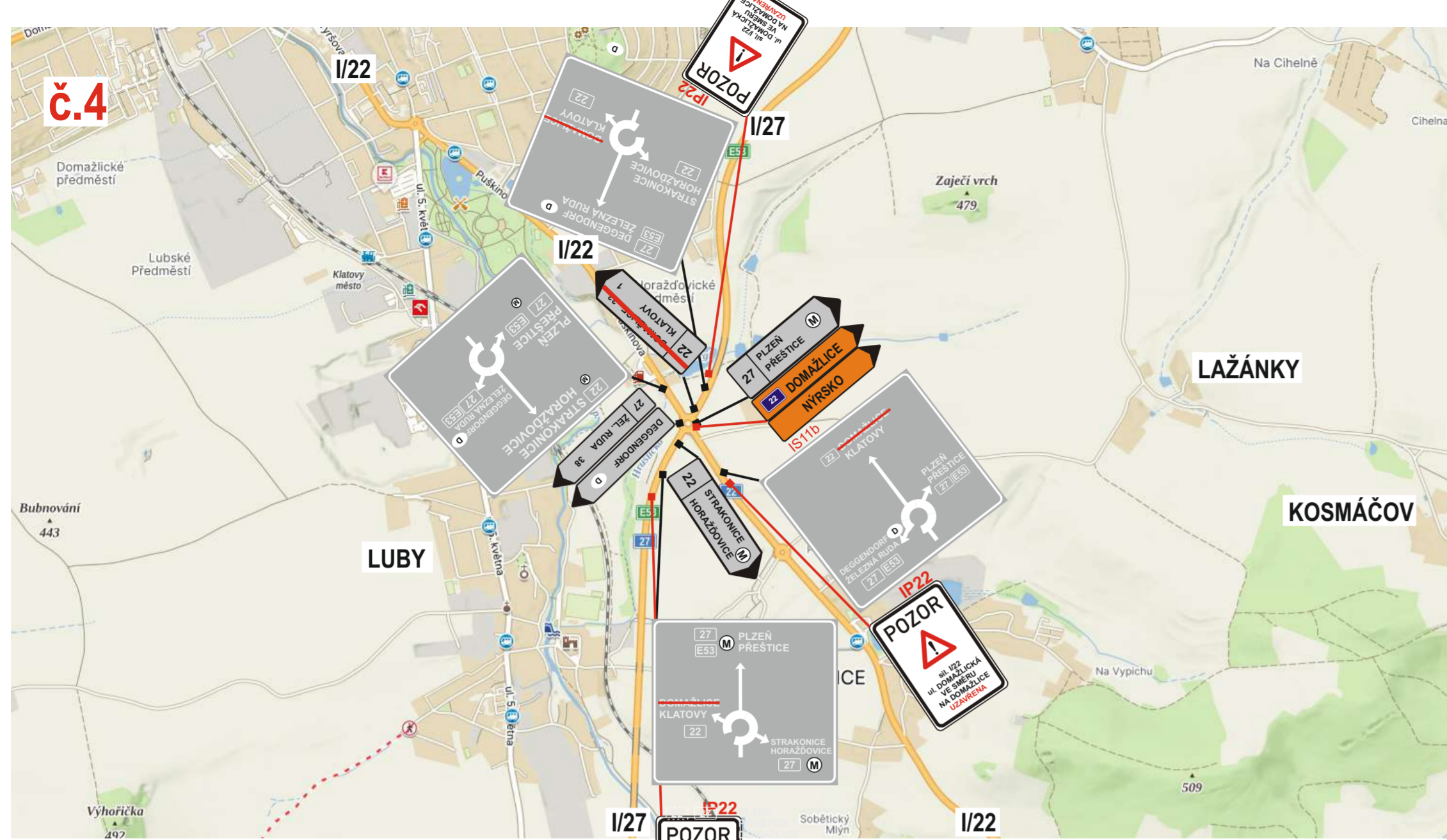
-  SKUTEČNÉ UMÍSTĚNÍ DOČASNÉHO SVISLÉHO DOPRAVNÍHO ZNAČENÍ
-  SKUTEČNÉ UMÍSTĚNÍ TRVALÉHO SVISLÉHO DOPRAVNÍHO ZNAČENÍ
-  UZAVŘENÝ ÚSEK
-  OBJÍZDNÁ TRASA SMĚR DOMAŽLICE

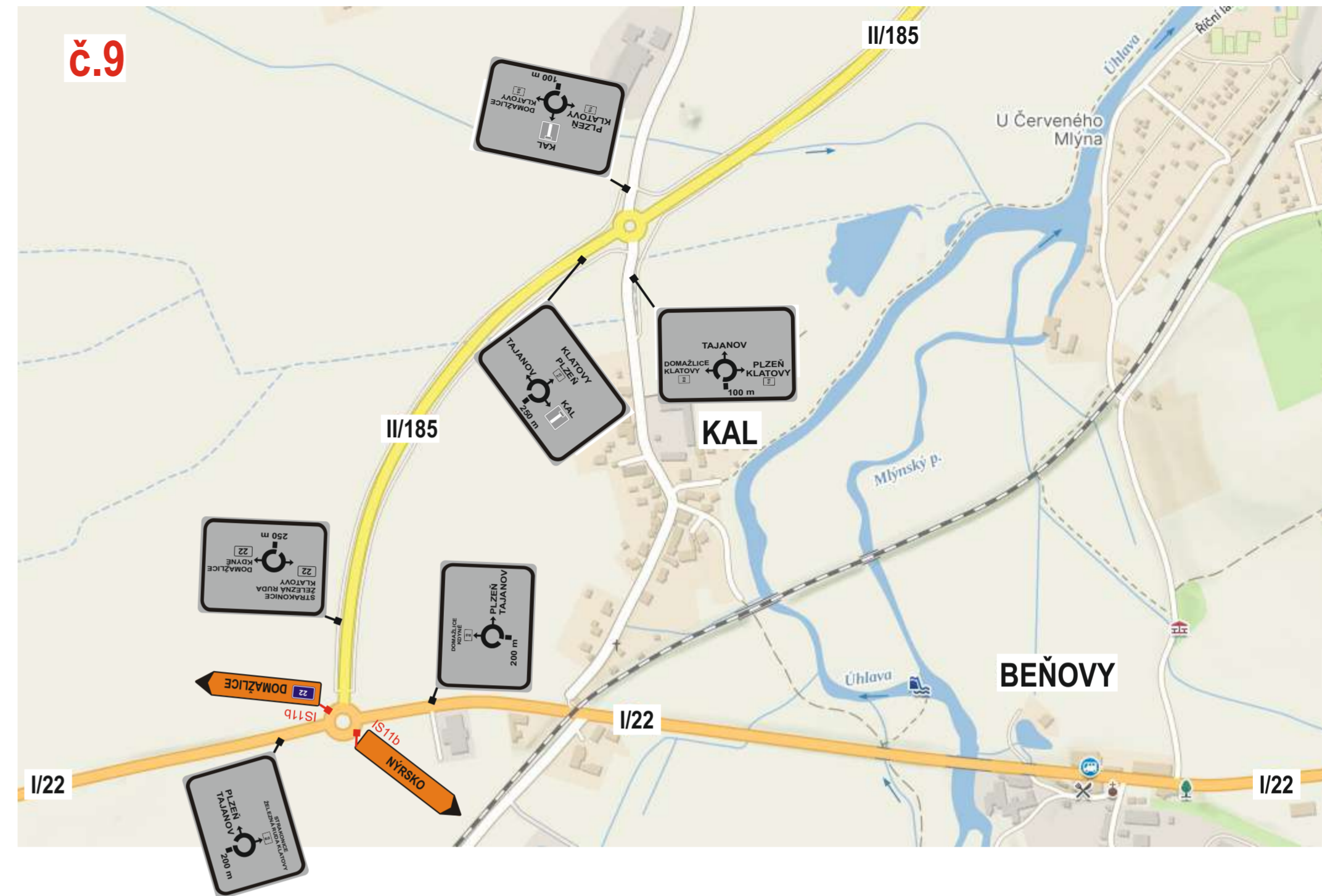
Pozn:
 Dále po celou dobu stavby je nutno zachovat příjezd vozidel při mimořádné události, tj. zejména umožnit bezpečný průjezd záchranným a hasičským vozidlům.

OBJÍZDNÁ TRASA AUTOBUSU









návrh DIO:
oprava mostu
ev.č. 22-023
(ul. Domažlická
sil. I/22 Klatovy)
uzavírka směr
ŽEL. RUDA
STRAKONICE

ZNAČKY
PLZEŇ 

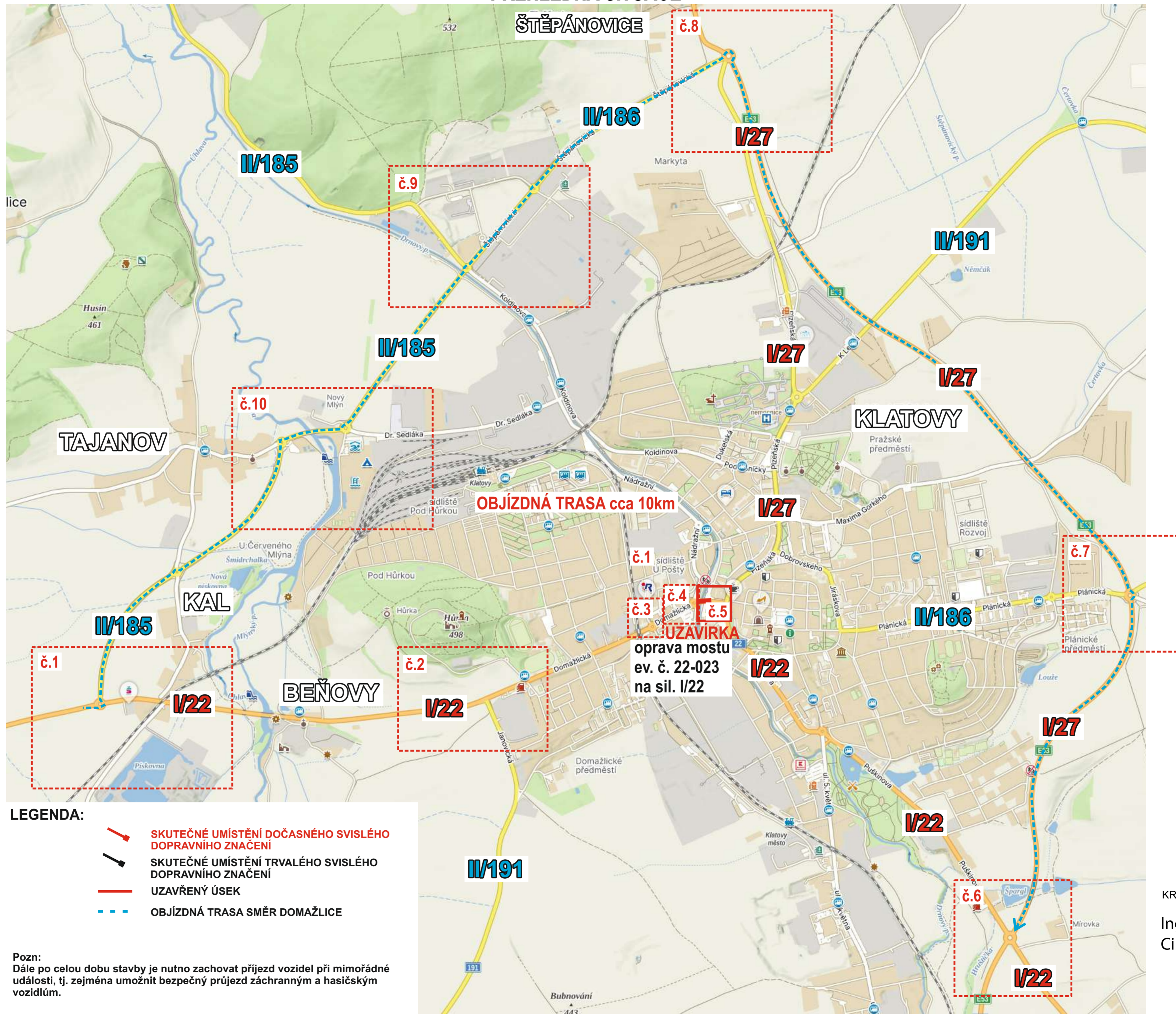
Tel.: +420 734 484 817 - E-mail: m.hana@znacky-plzen.cz - www.znacky-plzen.cz

Vypracoval: Milan Hána	Kontroloval: Bc. Zdeněk Beran	Zakázka: 54/2026	Datum: 11.5. 2026
Akce: DIO - oprava mostu ev.č. 22-023		Zadavatel: MaGe Construction, s.r.o.	

© **copyright 2026 Značky Plzeň s.r.o.** Tento dokument, včetně všech příloh, je výhradním duševním vlastnictvím firmy ZNAČKY PLZEŇ s.r.o. Jakékoliv další využití (zejména kopírování, opisování, předávání či prodej) celého dokumentu, jeho částí nebo využití navrhovaného řešení je možné provádět jen s výslovným souhlasem jednatelů firmy ZNAČKY PLZEŇ s.r.o.

Návrh DIO





PŘEHLEDNÁ SITUACE



OBJÍZDNÁ TRASA cca 10km

UZAVÍRKA
oprava mostu
ev. č. 22-023
na sil. I/22

LEGENDA:

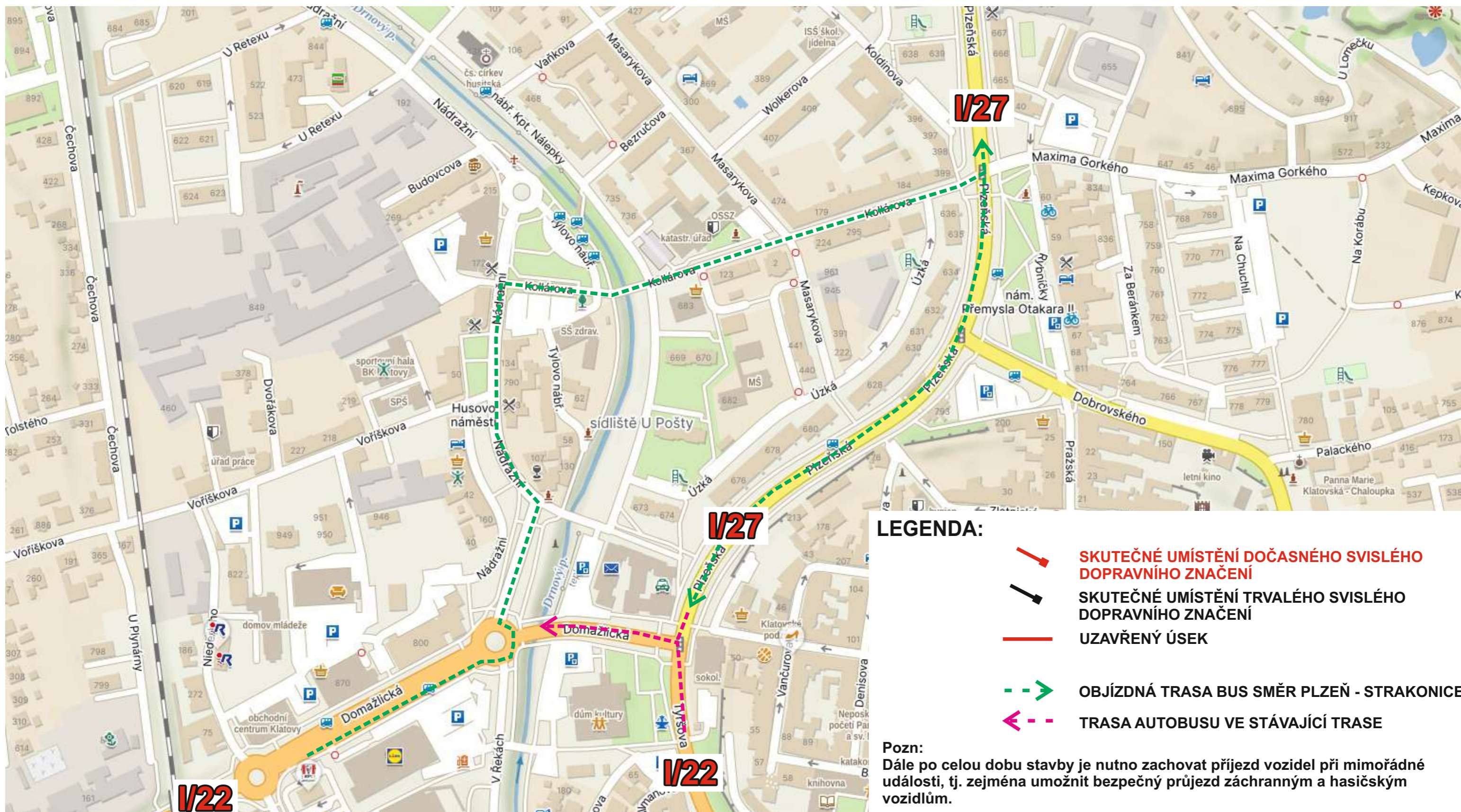
-  SKUTEČNÉ UMÍSTĚNÍ DOČASNÉHO SVISLÉHO DOPRAVNÍHO ZNAČENÍ
-  SKUTEČNÉ UMÍSTĚNÍ TRVALÉHO SVISLÉHO DOPRAVNÍHO ZNAČENÍ
-  UZAVŘENÝ ÚSEK
-  OBJÍZDNÁ TRASA SMĚR DOMAŽLICE

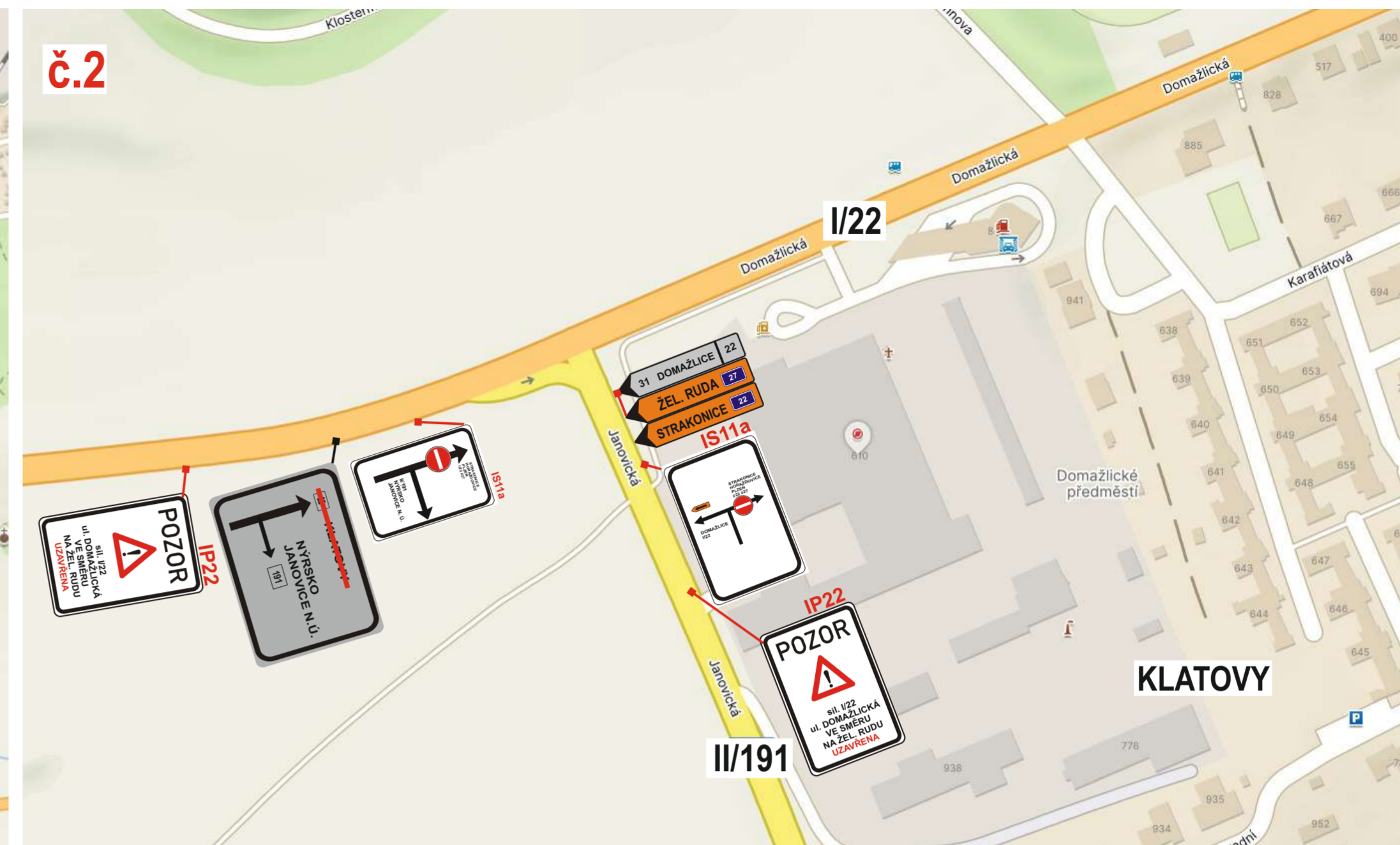
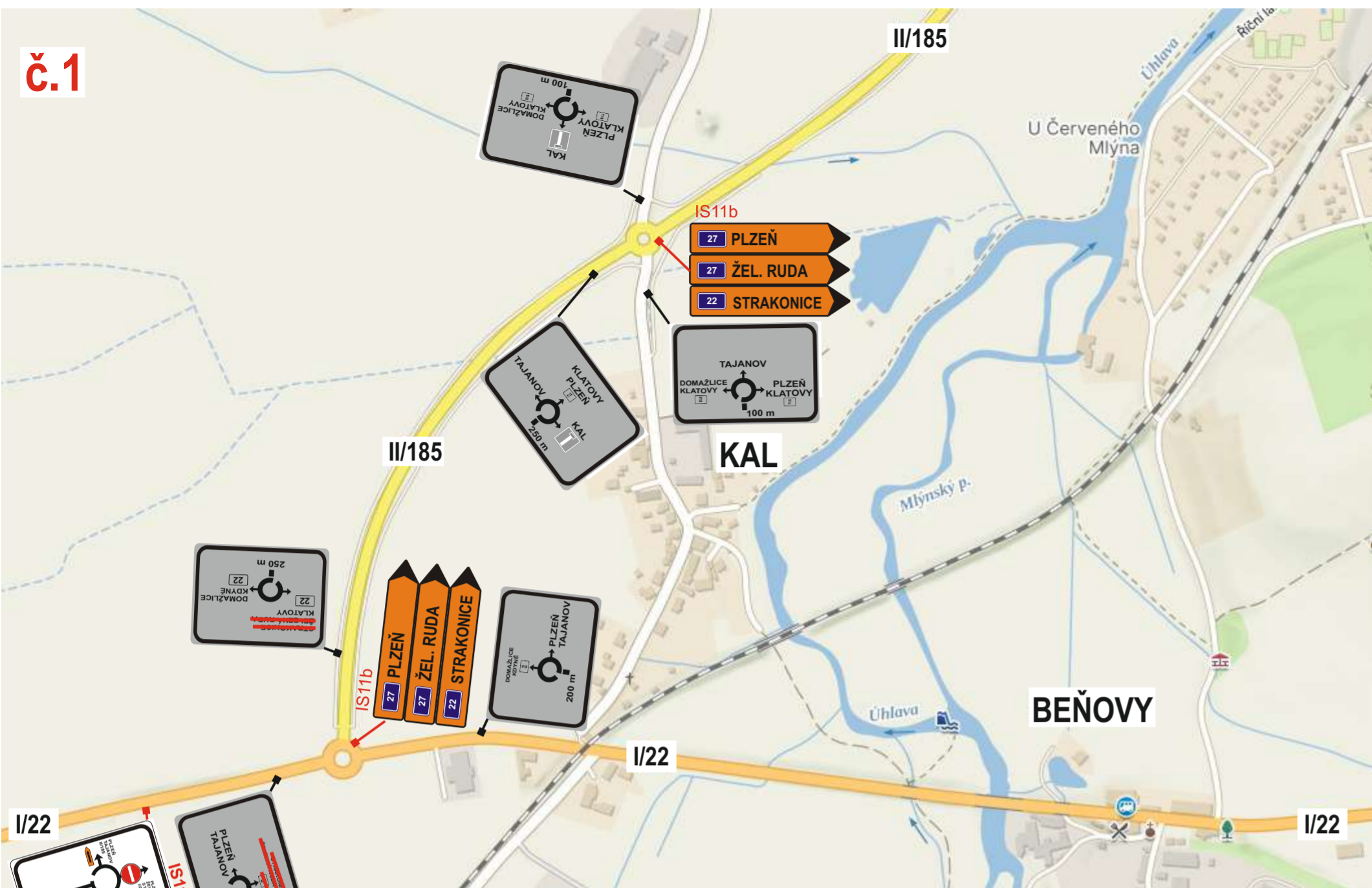
Pozn:
Dále po celou dobu stavby je nutno zachovat příjezd vozidel při mimořádné události, tj. zejména umožnit bezpečný průjezd záchranným a hasičským vozidlům.

KRPP-80224-2/ČJ-2026-0300DP

Ing. Martin Cibulka
Digitálně podepsal
Ing. Martin Cibulka
Datum: 2026.06.03
14:08:13 +02'00'

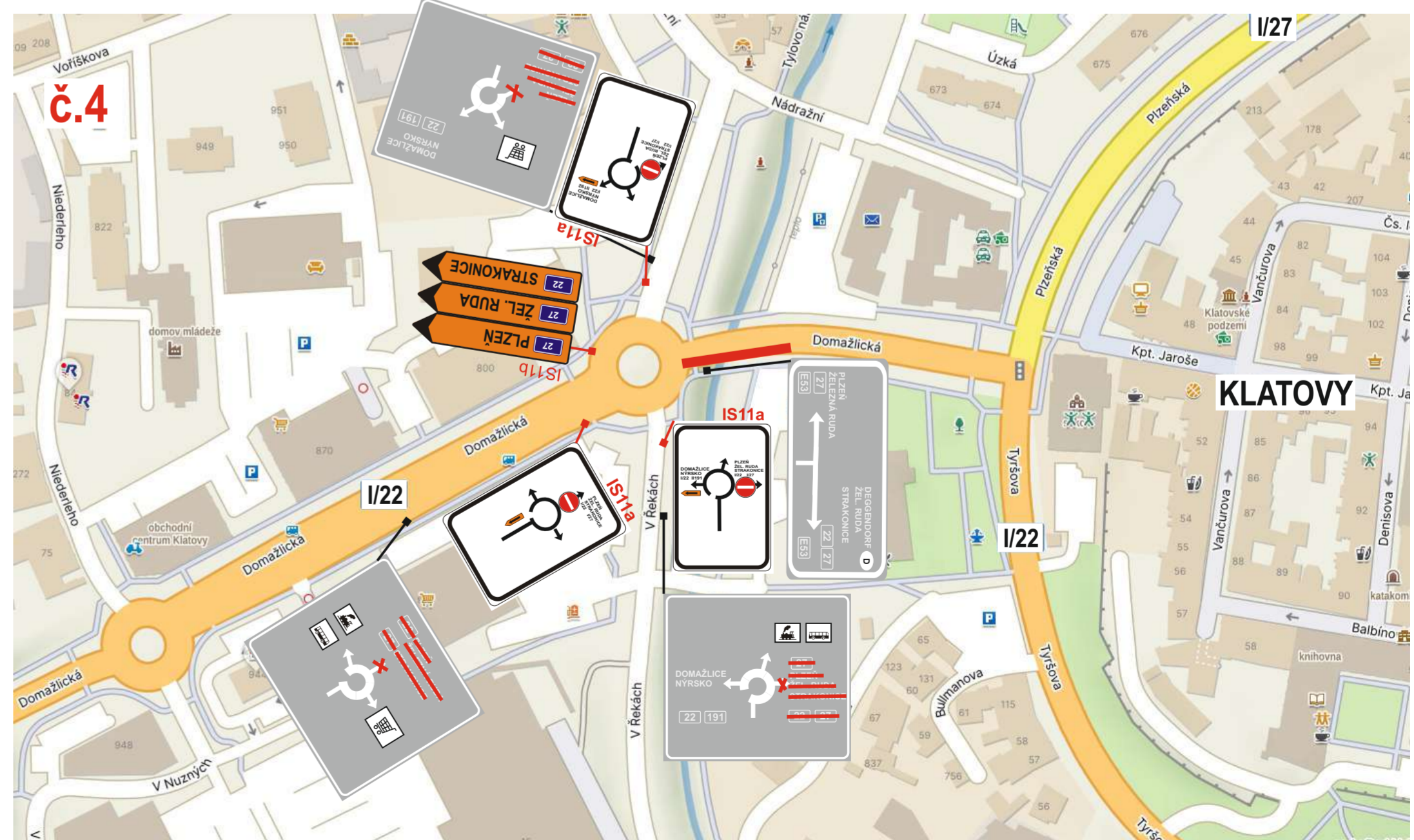
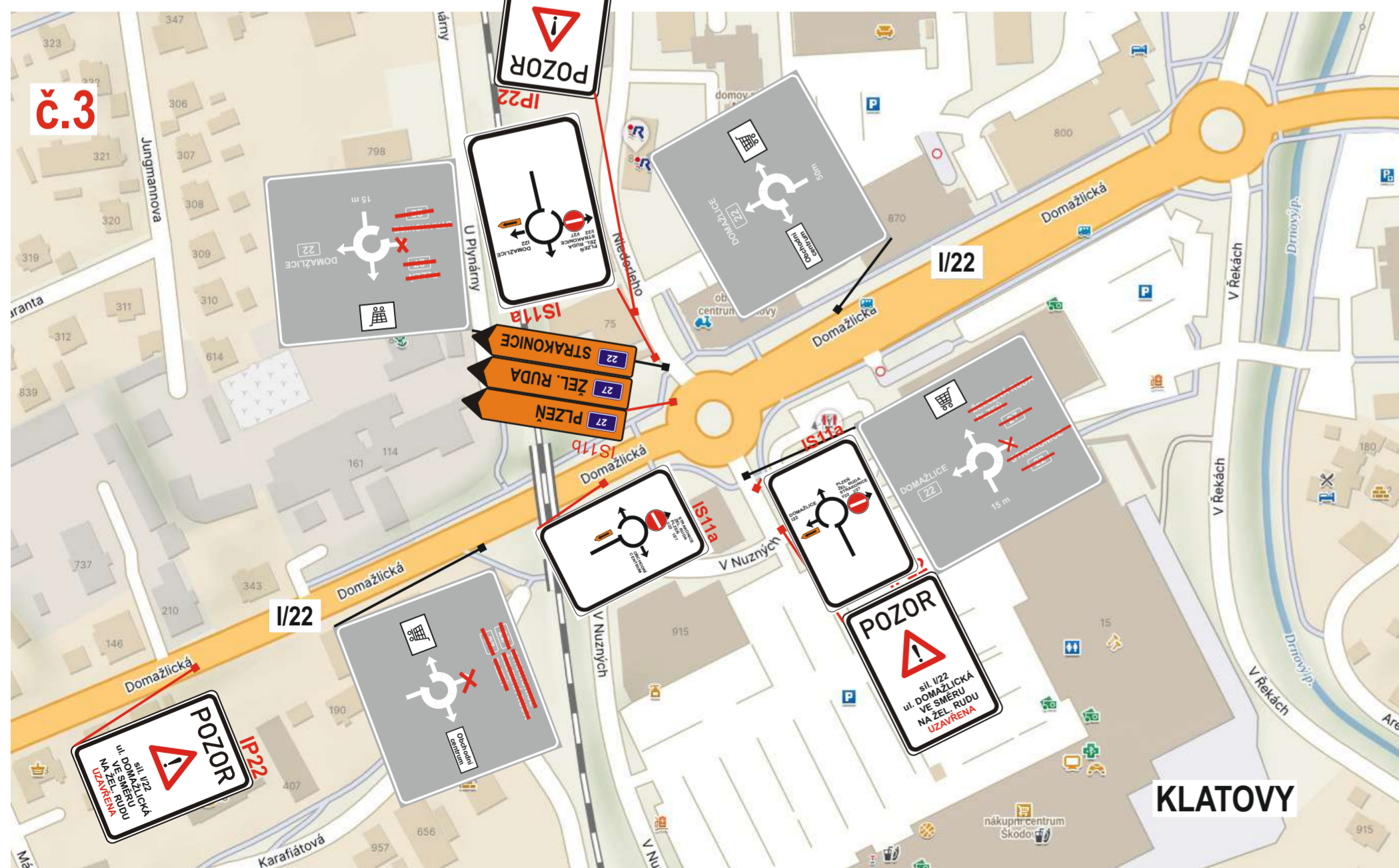
OBJÍZDNÁ TRASA AUTOBUSU

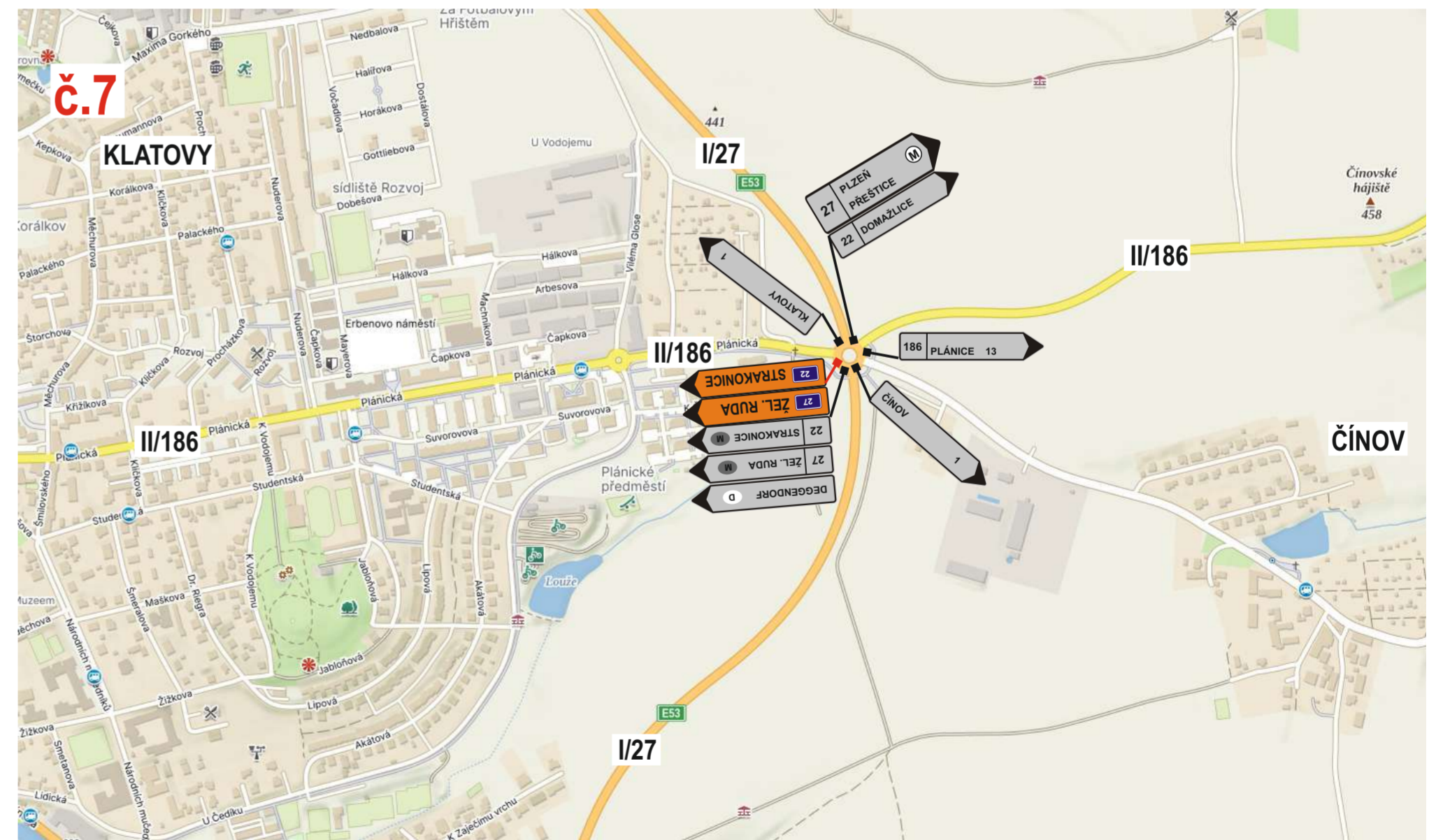
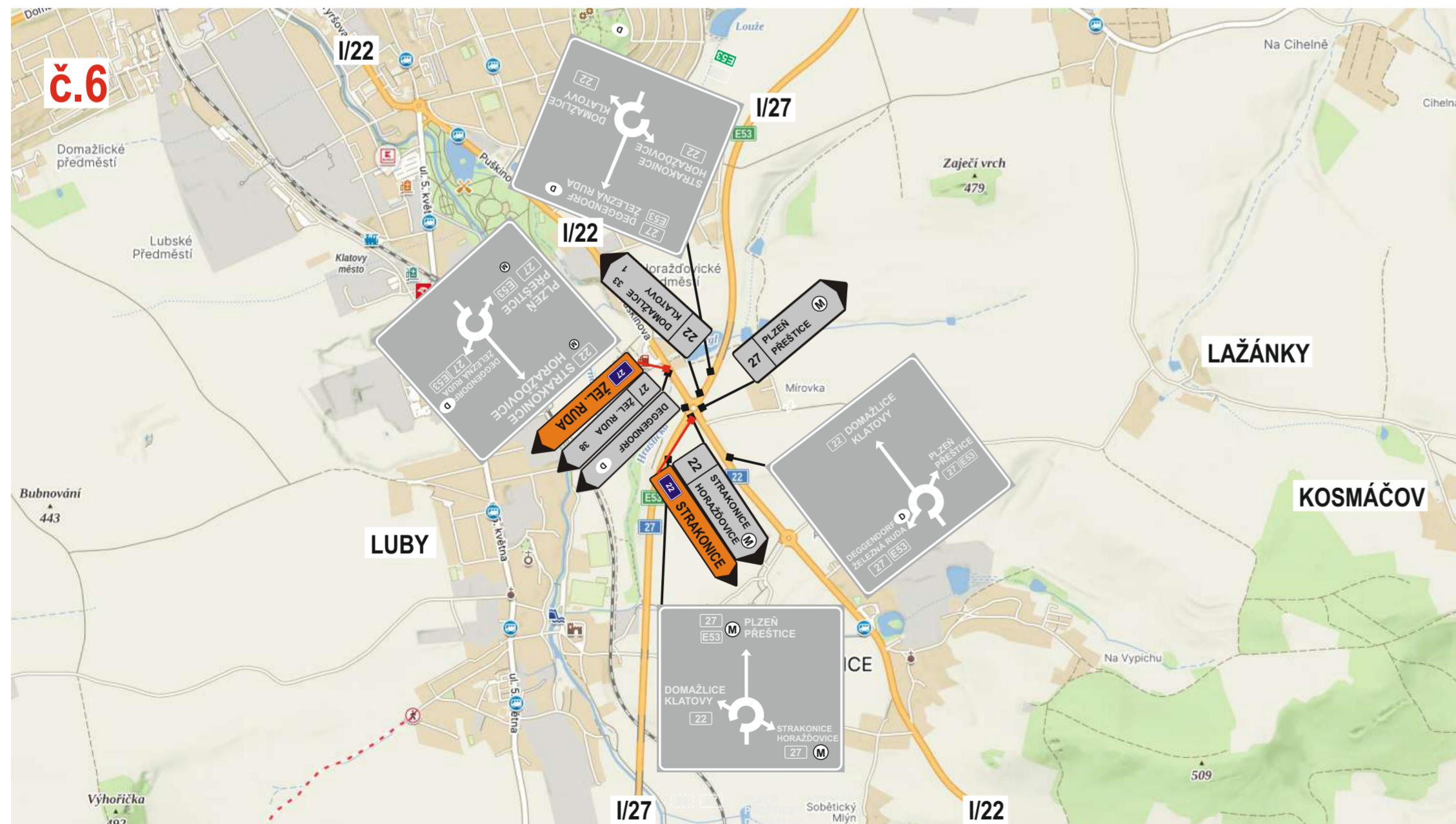
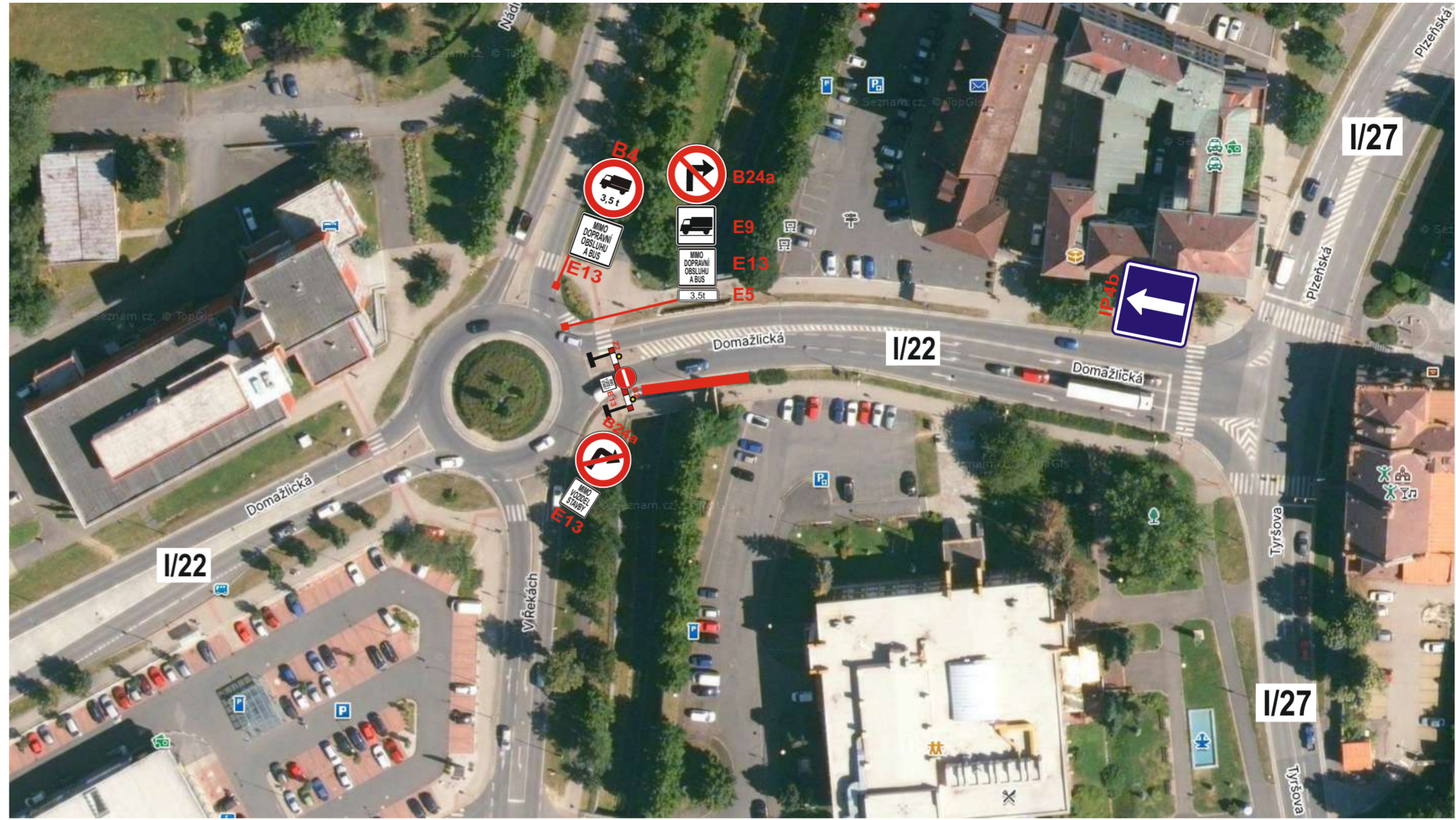
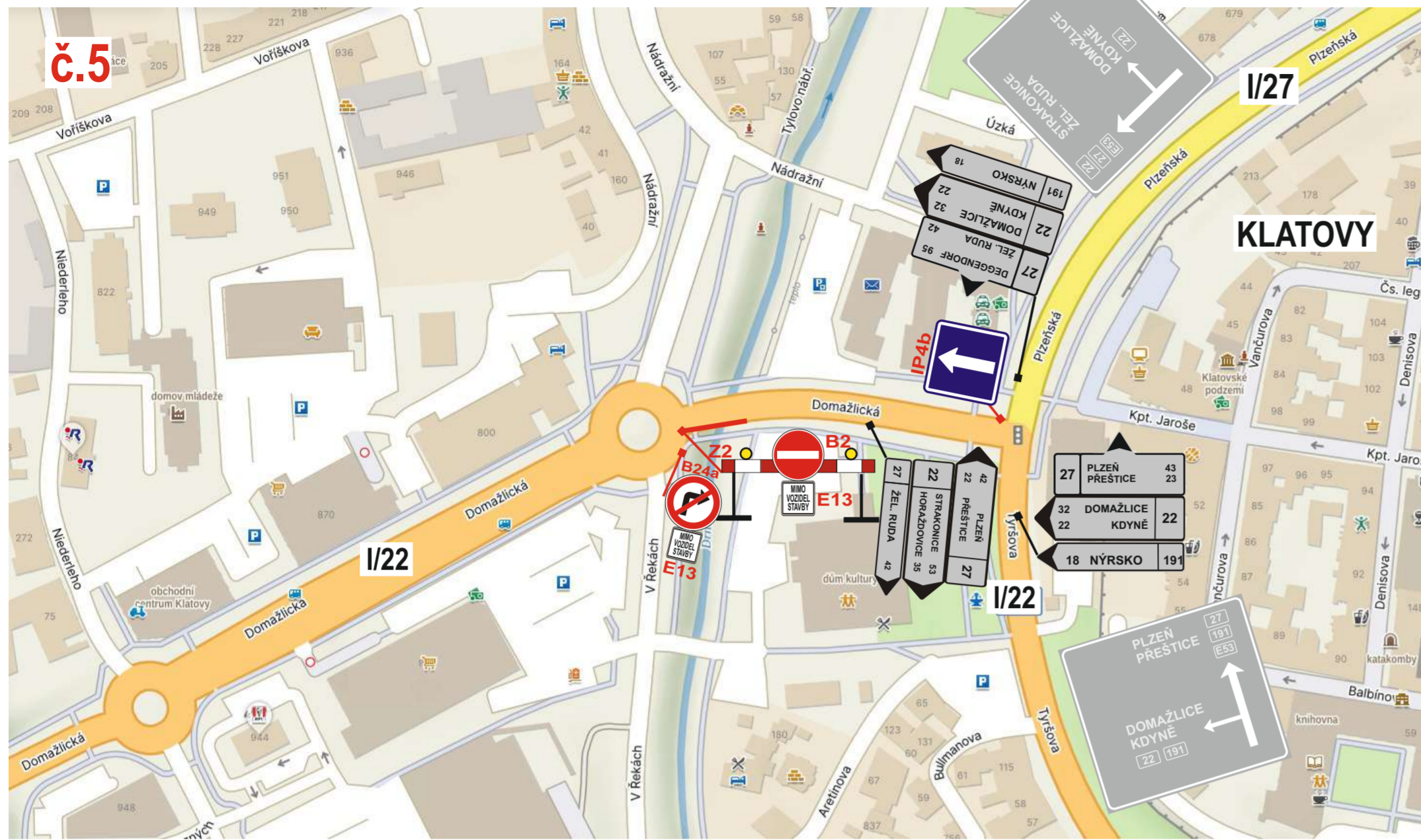




KRPP-80224-2/ČJ-2026-0300DP

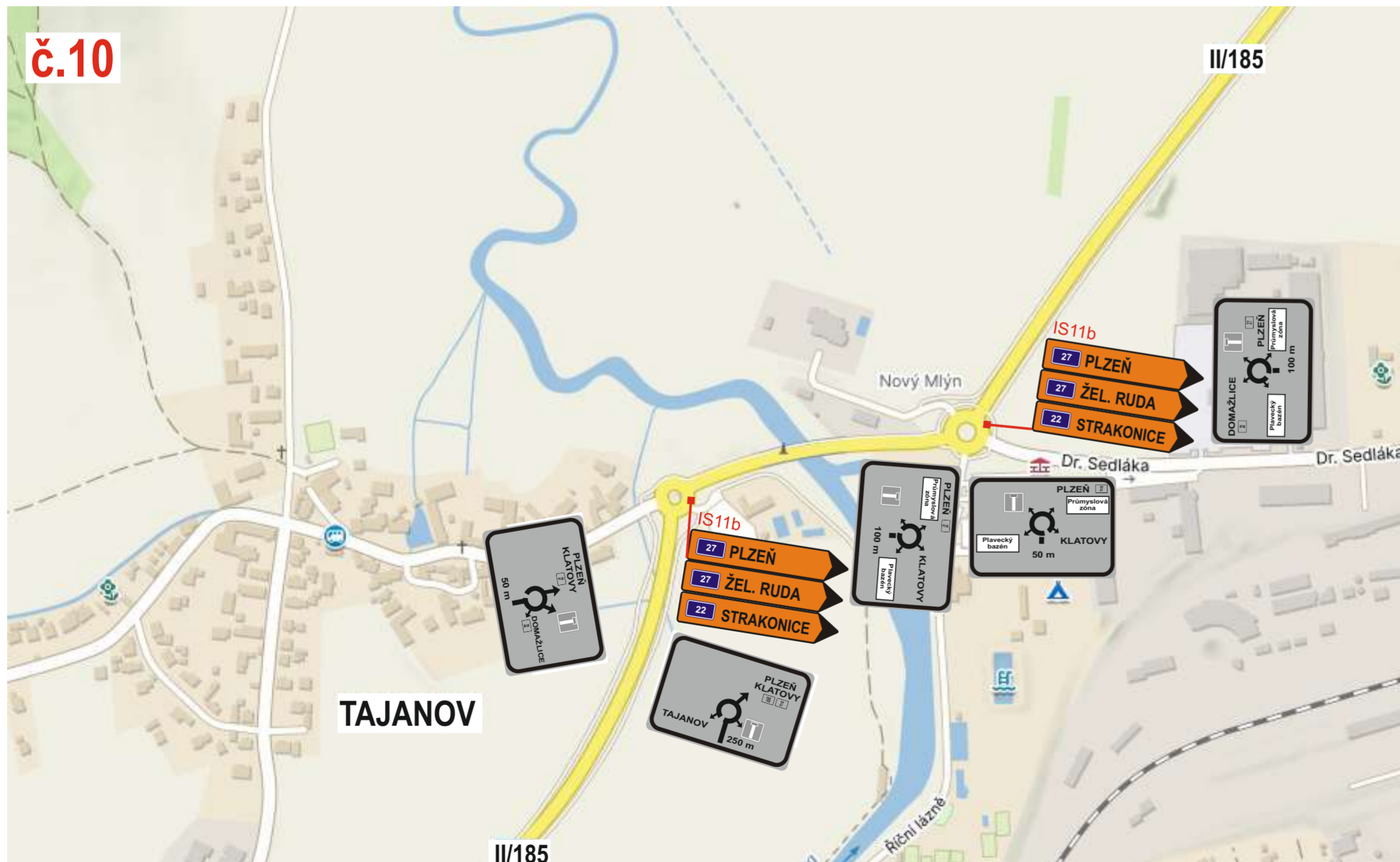
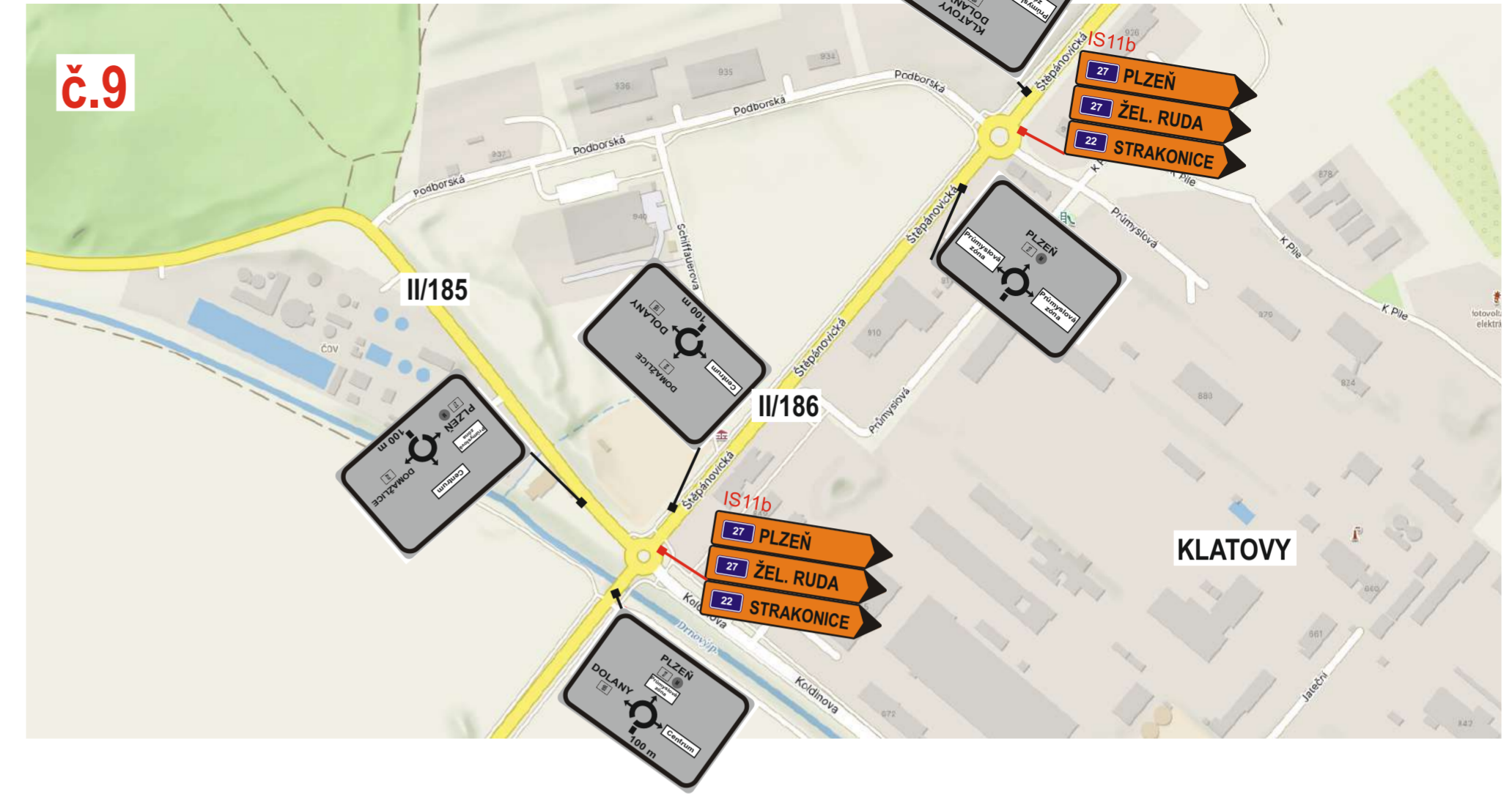
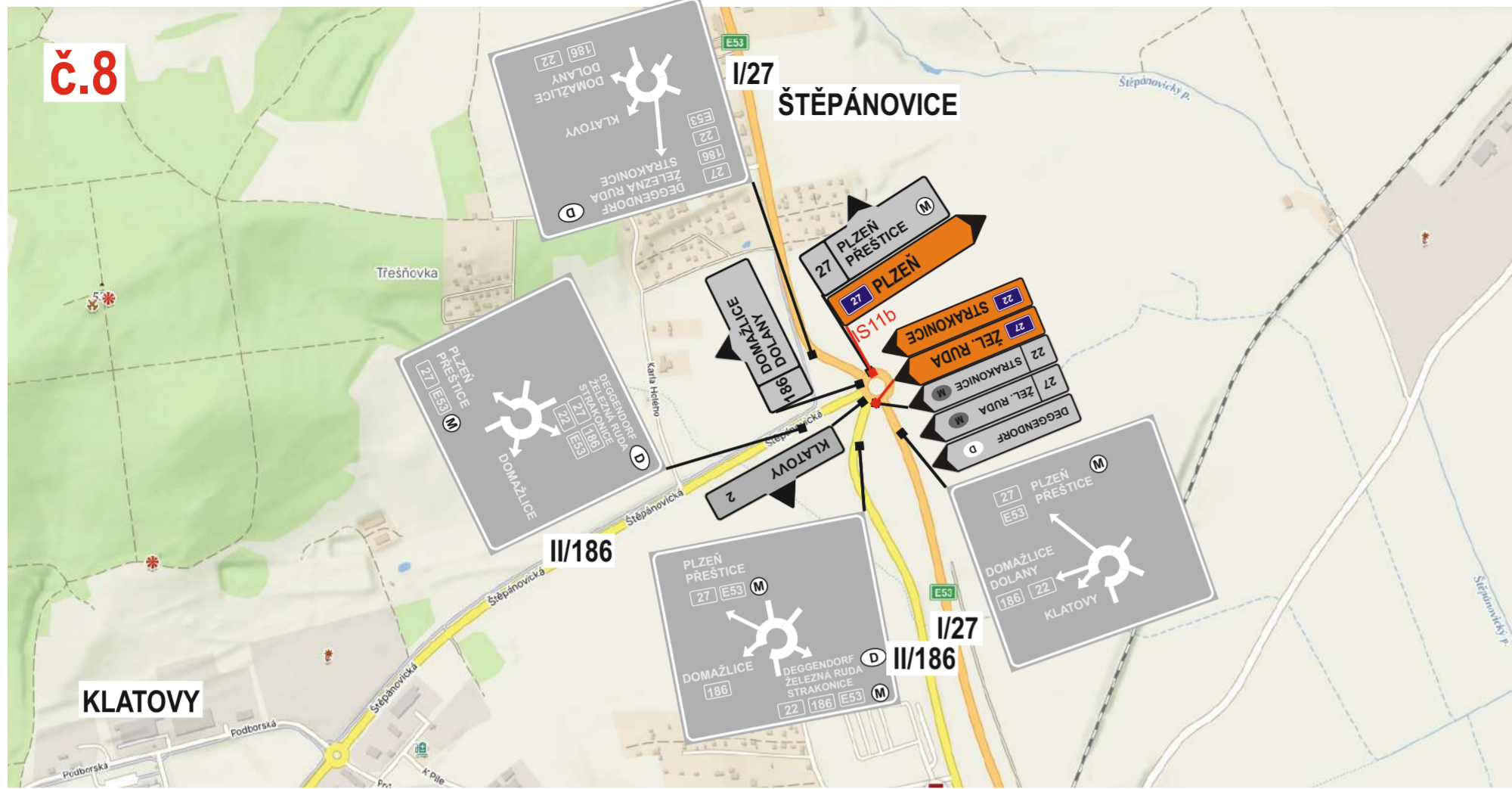
Ing. Martin Cibulka
 Digitalně podepsal
 Ing. Martin Cibulka
 Datum: 2026.06.03
 14:08:42 +02'00'





KRPP-80224-2/ČJ-2026-0300DP

Ing. Martin Cibulka
 Datum: 2026.06.03
 14:09:09 +02'00'



Technická zpráva:

Dopravně inženýrské opatření:

Dopravní značení je zakresleno v příloze schématu.

Návrh DIO je zpracován pro dočasnou úprava silničního provozu po dobu rekonstrukce mostního objektu ev.č. 22-023. Most se nachází v Plzeňském kraji, okres Klatovy, na sil. I/22 ve městě Klatovy v ul. Domažlická.

Na mostním objektu ev. č. 22-023 na silnici I/22 bude provedena oprava mostu počínající v sanaci povrchu říms, výměna těsnění dilatačních spár říms, doplnění dopravní značky, demontáž ocelových konstrukcí, sanace spodní stavby, sanace podhledu nosné konstrukce. Omezení provozu je navrženo ve dvou etapách, každá s předpokládanou dobou trvání cca 7 kalendářních dnů. Dopravně inženýrské opatření (DIO) znázorňuje uzavírku na území města Klatovy na silnici I/22.

V první etapě bude uzavřen jízdní směr na Domažlice. Objízdná trasa bude vedena po silnici I/27 (obchvat Klatov), dále po silnicích II/186 a II/185 po západním okruhu zpět na silnici I/22 ve směru na Domažlice. Délka objízdné trasy činí přibližně 8 km. Ve druhé etapě bude uzavřen jízdní směr na Železnou Rudu a Strakonice. Objízdná trasa bude vedena v opačném směru po silnici II/185 přes západní okruh, dále po silnici II/186 a následně po obchvatu silnice I/27 zpět na trasu ve směru uzavřeného úseku. Délka objízdné trasy činí přibližně 10 km.

DIO bylo zpracováno podle příručky pro označování pracovních míst na dálnicích a silnicích vydané (ŘSD zpracoval p. Prášil). Vydáno 11/2023.

Značky musí být umístěny tak, aby byly pro účastníky provozu na pozemních komunikacích, pro které jsou určeny, včas a z dostatečné vzdálenosti viditelné. Musí být zabezpečeny tak, aby nedošlo k jejich pootočení, spadnutí, nadměrnému znečišťování a nesmí je zakrývat stromy, keře, sloupy apod. Značení bude ponecháno pouze na nezbytně potřebnou dobu. Po dokončení prací bude neprodleně odstraněno.