








**LEGENDA**

-  hranice řešeného území
-  hranice a název katastrálního území
-  místní název
-  hranice zastavěného území k 20.3.2017

**OZNAČENÍ A SPECIFIKACE DÍLČÍCH ZMĚN**

-  nová zastavitelná plocha
-  upravená plocha rezervy R04

- Plochy s rozdílným způsobem využití**
-  plocha bydlení venkovského charakteru

**Změna č. 1 ÚP Bolešiny**

Návrh dle § 50 zákona č. 183/2006 Sb.,  
o územním plánování a stavebním řádu, v platném znění

I.2a Hlavní výkres – Urbanistická koncepce

DÁTUM	červenec 2017
MĚŘÍTKO	1 : 5 000