



ZMĚNA Č. 3 ÚZEMNÍHO PLÁNU ČACHROV

HLAVNÍ VÝKRES
LIST Č. 1

LEGENDA:

OZNAČENÍ A SPECIFIKACE DÍLČÍCH ZMĚN

Z3/XY OZNAČENÍ DÍLČÍ ZMĚNY

NÁVRH

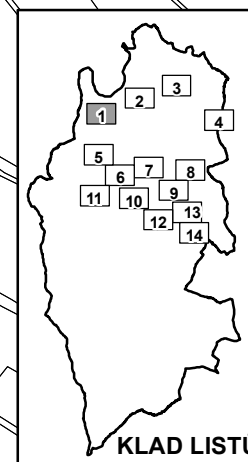
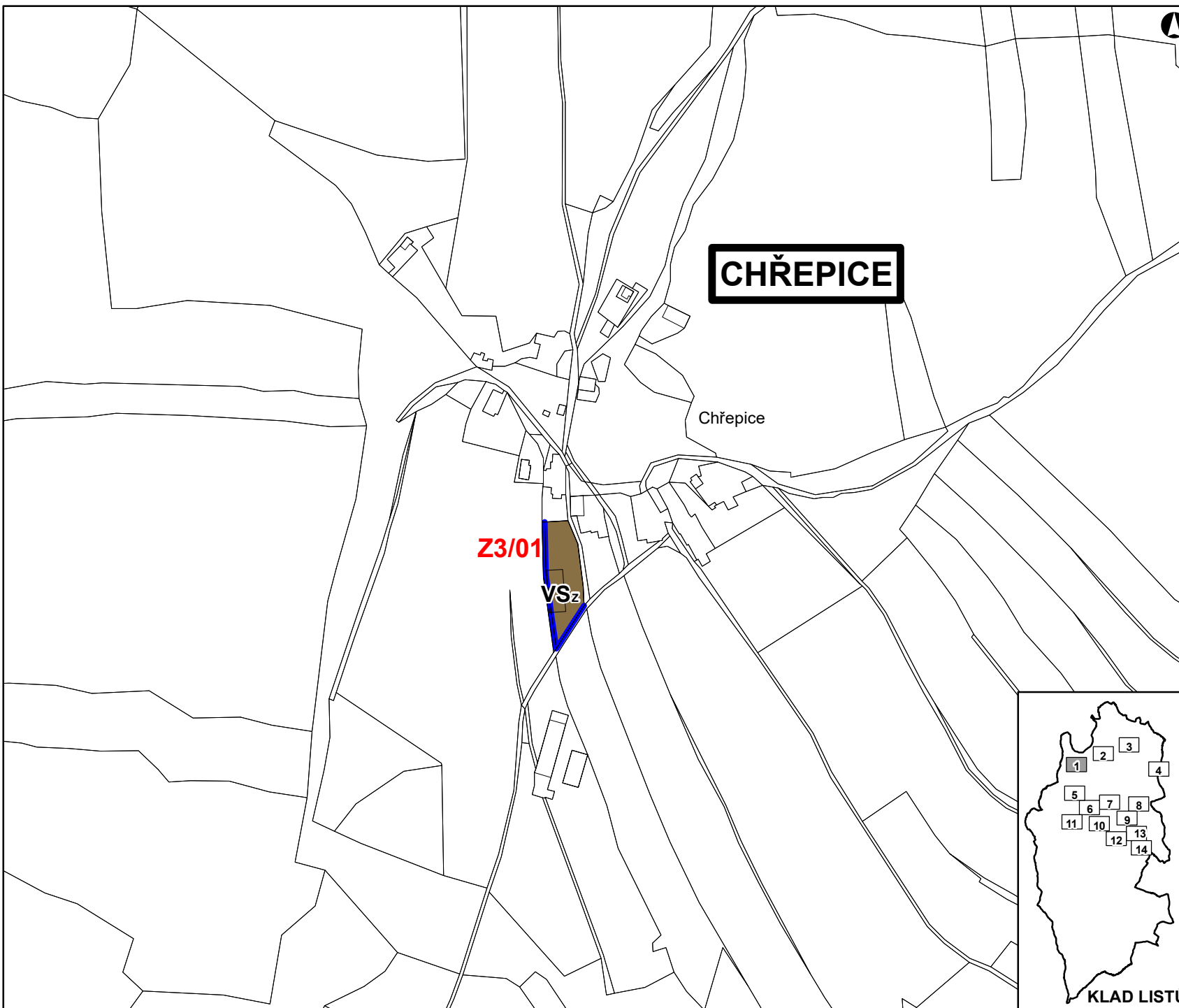
 HRANICE ZASTAVĚNÉHO ÚZEMÍ

PLOCHY S ROZDÍLNÝM ZPŮSOBEM VYUŽITÍ

STABILIZOVANÉ PLOCHY

NÁVRH

 **VS_z**  PLOCHY VÝROBY A SKLADOVÁNÍ ZEMĚDĚLSKÁ VÝROBA - **VS_z**



KLAD LISTŮ

DATUM SRPEN 2020
MĚŘÍTKO 1 : 5 000

ZMĚNA Č. 3 ÚZEMNÍHO PLÁNU ČACHROV

HLAVNÍ VÝKRES
LIST Č. 2

LEGENDA:

OZNAČENÍ A SPECIFIKACE DÍLČÍCH ZMĚN

Z3/XY OZNAČENÍ DÍLČÍ ZMĚNY

NÁVRH

 HRANICE ZASTAVITELNÝCH PLOCH

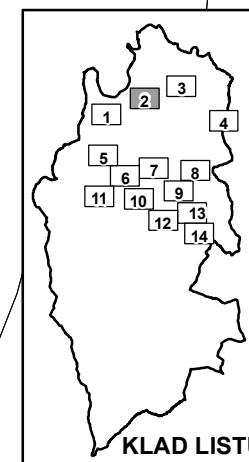
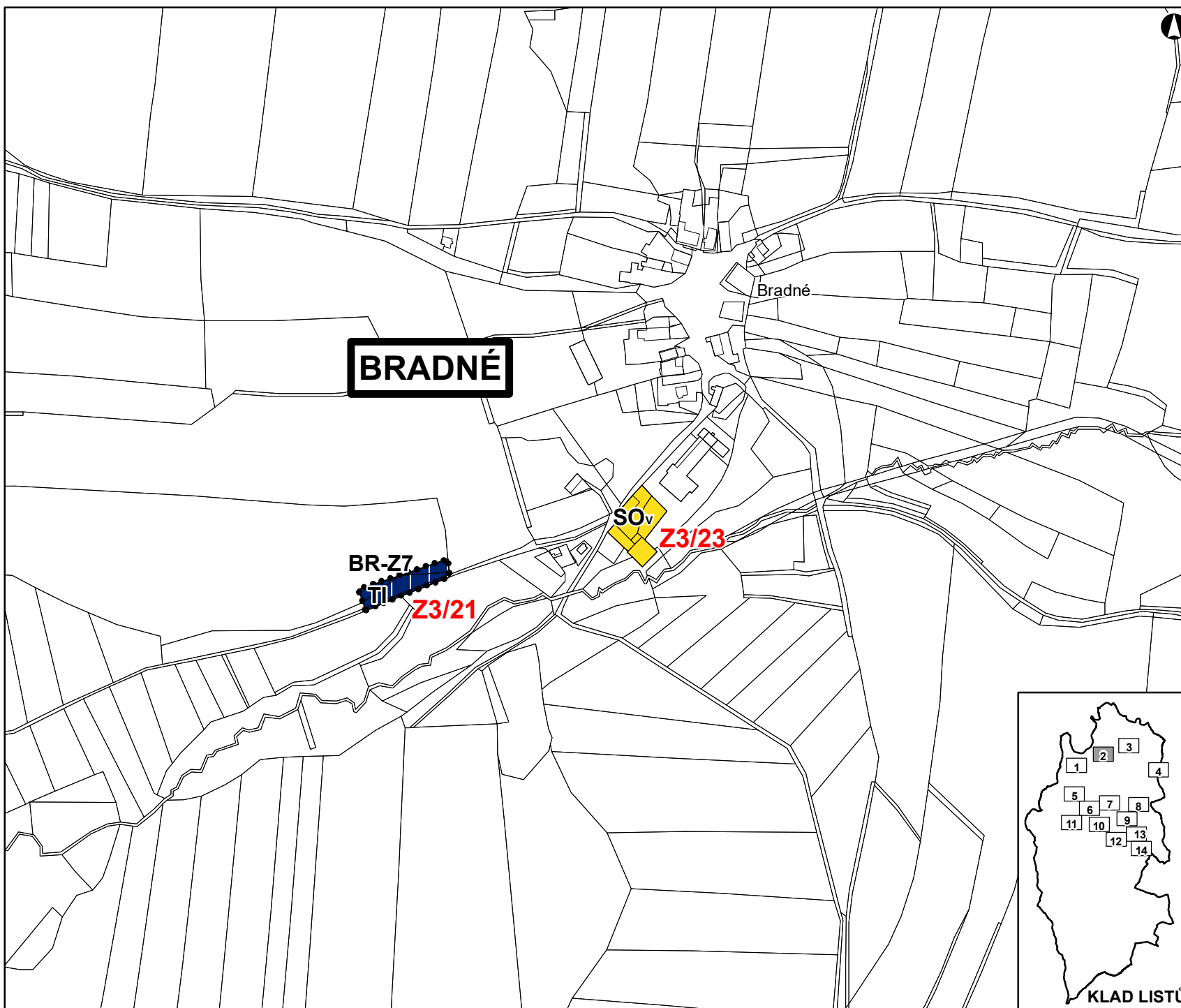
PLOCHY S ROZDÍLNÝM ZPŮSOBEM VYUŽITÍ

STABILIZOVANÉ
PLOCHY

NÁVRH

  PLOCHY SMÍŠENÉ OBYTNÉ
VENKOVSKÉ - **SO_v**

  PLOCHY TECHNICKÉ
INFRASTRUKTURY - **TI**



DATUM SRPEN 2020

MĚŘÍTKO 1 : 5 000

ZMĚNA Č. 3 ÚZEMNÍHO PLÁNU ČACHROV

HLAVNÍ VÝKRES
LIST Č. 3









LEGENDA:

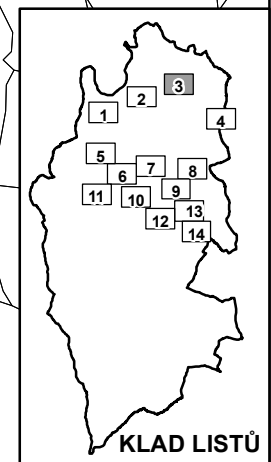
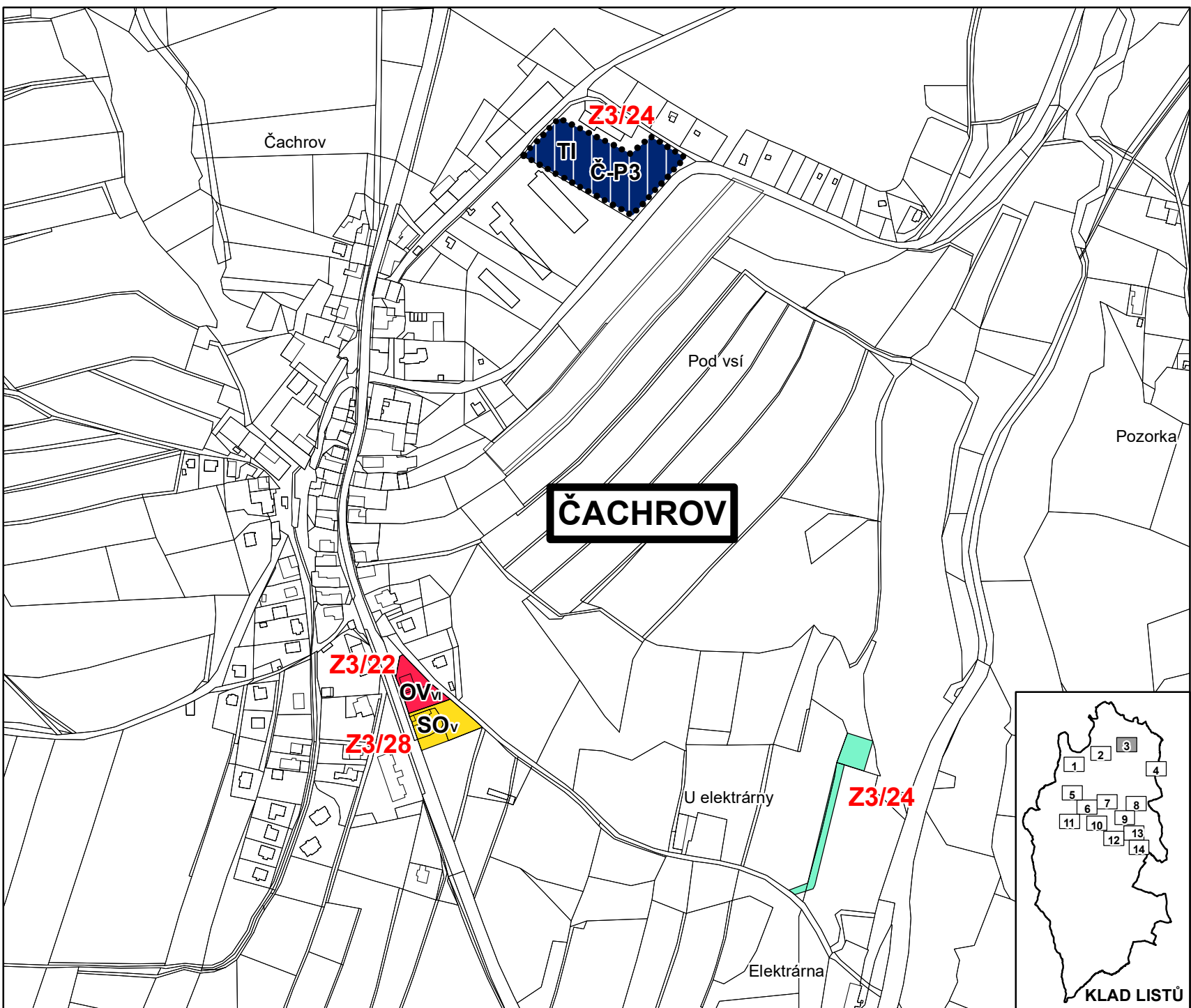
OZNAČENÍ A SPECIFIKACE DÍLČÍCH ZMĚN

Z3/XY OZNAČENÍ DÍLČÍ ZMĚNY

NÁVRH
 HRANICE PLOCH PŘESTAVBY

PLOCHY S ROZDÍLNÝM ZPŮSOBEM VYUŽITÍ

STABILIZOVANÉ PLOCHY	NÁVRH	
		PLOCHY SMÍŠENÉ OBYTNÉ VENKOVSKÉ - SO_v
		PLOCHY OBČANSKÉHO VYBAVENÍ VEŘEJNÁ INFRASTRUKTURA - OV_v
		PLOCHY TECHNICKÉ INFRASTRUKTURY - TI
		PLOCHY NEZASTAVĚNÉHO ÚZEMÍ PŘÍRODNÍ - NP



DATUM SRPEN 2020
MĚŘÍTKO 1 : 5 000

KLAD LISTŮ



ZMĚNA Č. 3 ÚZEMNÍHO PLÁNU ČACHROV


HLAVNÍ VÝKRES
LIST Č. 4


LEGENDA:

OZNAČENÍ A SPECIFIKACE DÍLČÍCH ZMĚN

Z3/XY OZNAČENÍ DÍLČÍ ZMĚNY



NÁVRH

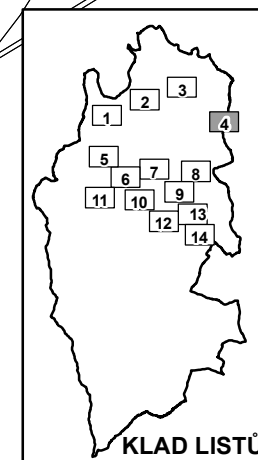
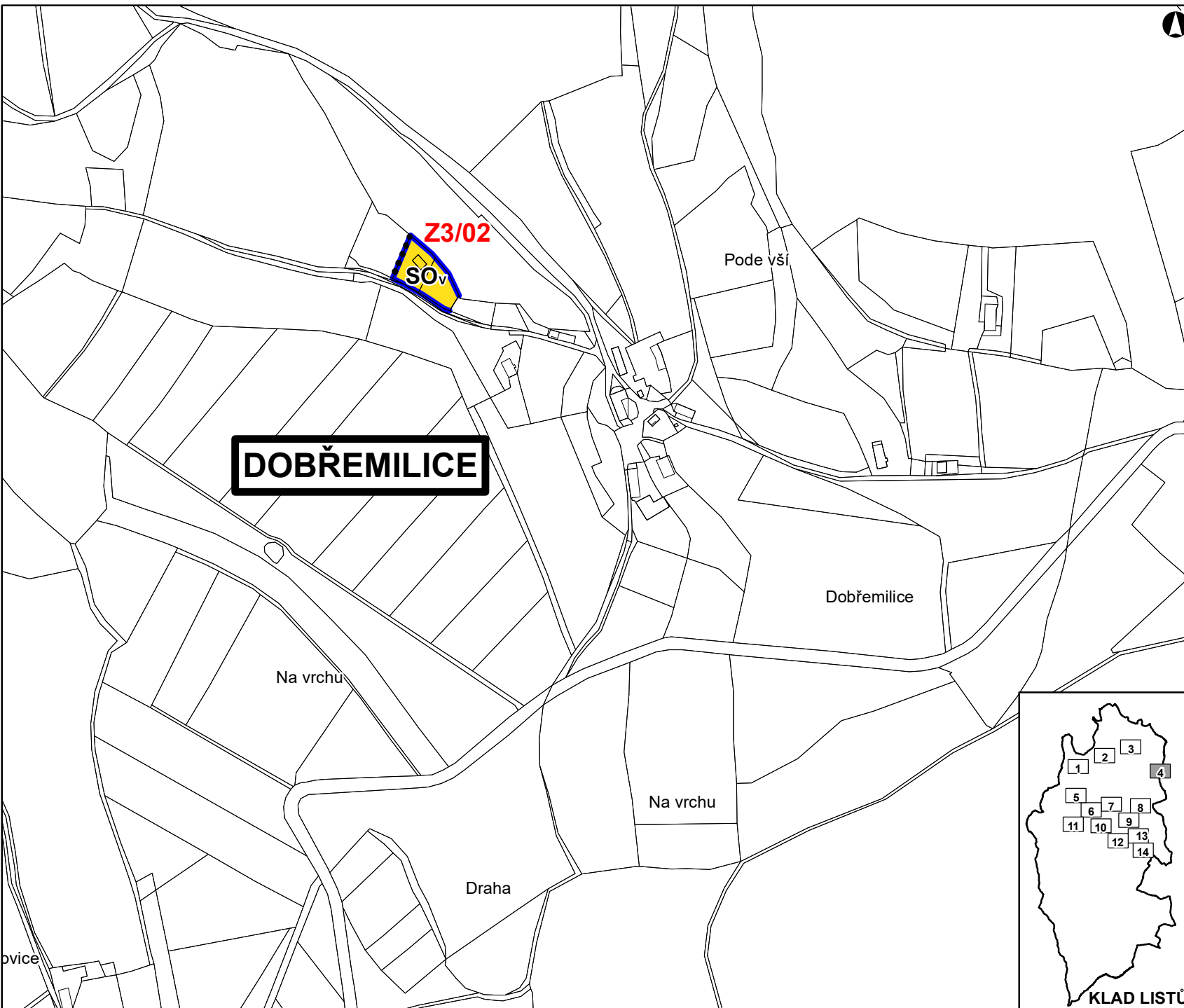
 HRANICE ZASTAVĚNÉHO ÚZEMÍ

 X-Z1 HRANICE ZASTAVITELNÝCH PLOCH

PLOCHY S ROZDÍLNÝM ZPŮSOBEM VYUŽITÍ

STABILIZOVANÉ PLOCHY NÁVRH

 **SO_v**  PLOCHY SMÍŠENÉ OBYTNÉ VENKOVSKÉ - **SO_v**



KLAD LISTŮ

DATUM SRPEN 2020

MĚŘÍTKO 1 : 5 000



ZMĚNA Č. 3 ÚZEMNÍHO PLÁNU ČACHROV

HLAVNÍ VÝKRES
LIST Č. 5

LEGENDA:

OZNAČENÍ A SPECIFIKACE DÍLČÍCH ZMĚN

Z3/XY OZNAČENÍ DÍLČÍ ZMĚNY

NÁVRH

 X-Z1 HRANICE ZASTAVITELNÝCH PLOCH

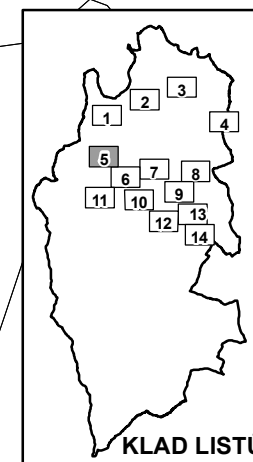
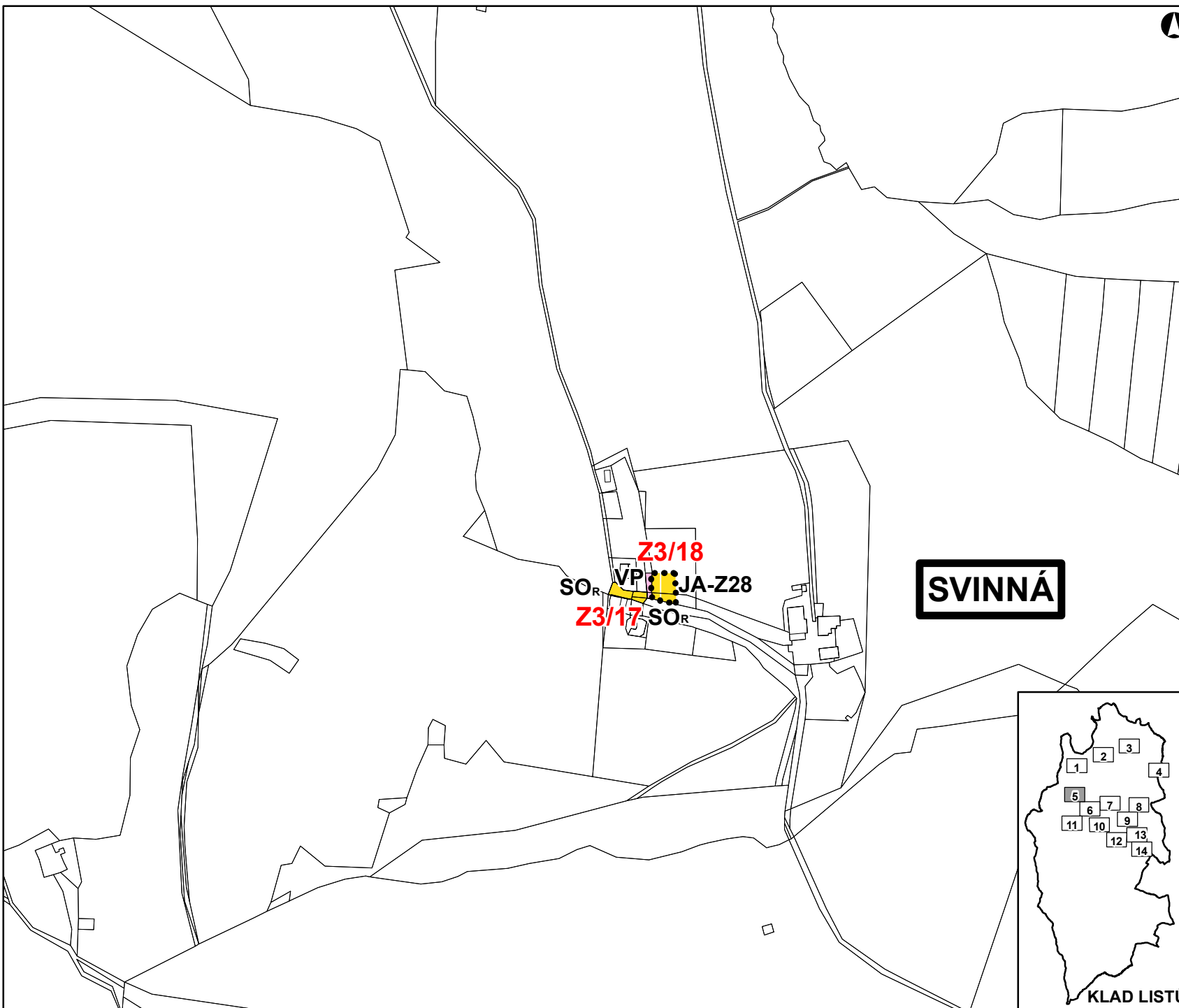
PLOCHY S ROZDÍLNÝM ZPŮSOBEM VYUŽITÍ

STABILIZOVANÁ
PLOCHA

NÁVRH

  PLOCHY SMÍŠENÉ OBYTNÉ
REKREAČNÍ - SO_R

  PLOCHY VEŘEJNÝCH PROSTRANSTVÍ



DATUM SRPEN 2020

MĚŘÍTKO 1 : 5 000

ZMĚNA Č. 3 ÚZEMNÍHO PLÁNU ČACHROV

HLAVNÍ VÝKRES
LIST Č. 6

LEGENDA:

OZNAČENÍ A SPECIFIKACE DÍLČÍCH ZMĚN

Z3/XY OZNAČENÍ DÍLČÍ ZMĚNY

NÁVRH

 HRANICE ZASTAVITELNÝCH PLOCH

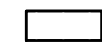
PLOCHY S ROZDÍLNÝM ZPŮSOBEM VYUŽITÍ

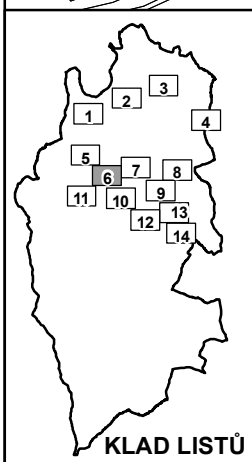
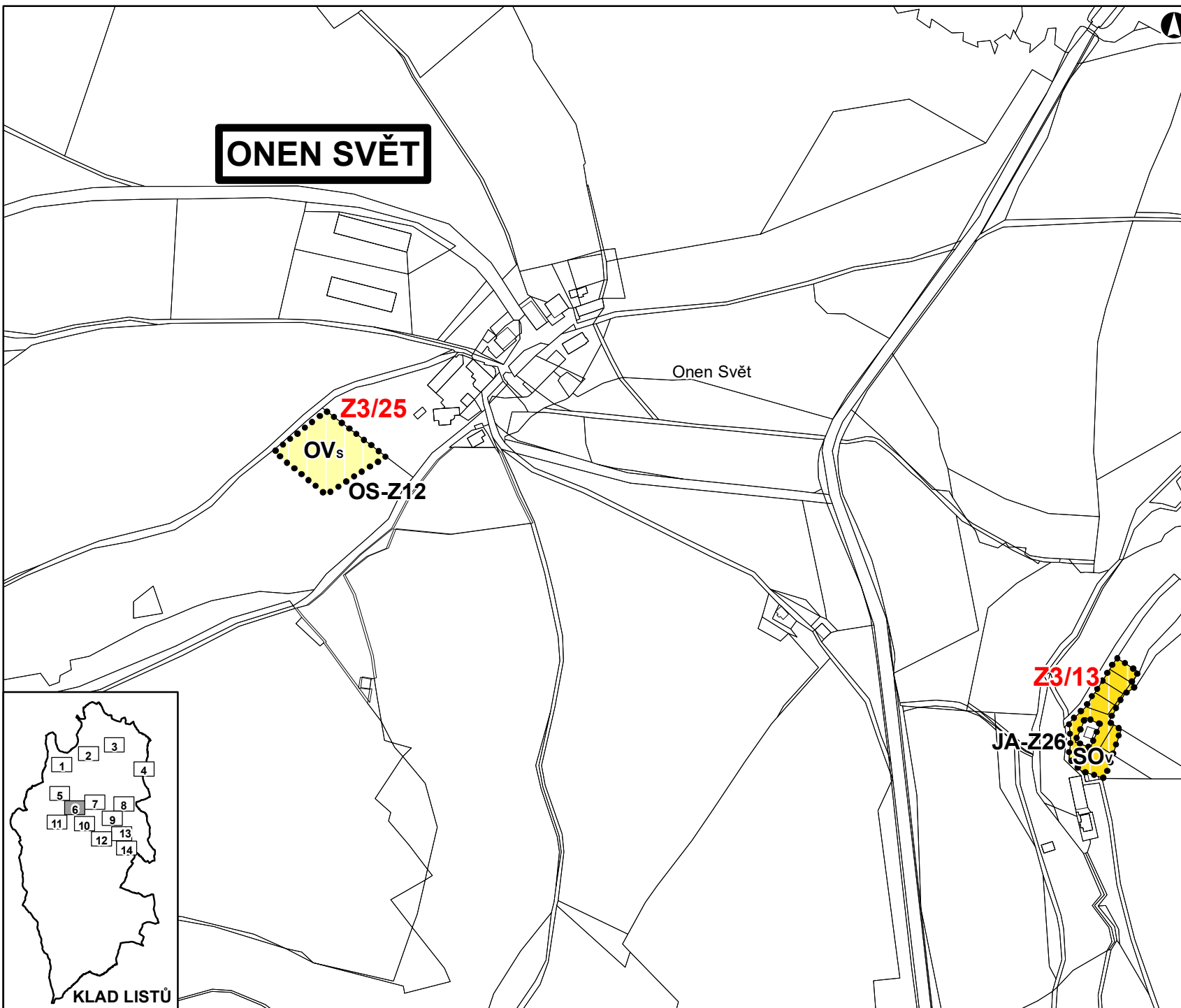
STABILIZOVANÉ

PLOCHY

NÁVRH

 **SO_v** PLOCHY SMÍŠENÉ OBYTNÉ
VENKOVSKÉ - **SO_v**

 **ov_s** PLOCHY OBČANSKÉHO VYBAVENÍ
TĚLOVÝCHOVNÁ A SPORTOVNÍ
ZÁŘÍZENÍ - **ov_s**



DATUM SRPEN 2020

MĚŘÍTKO 1 : 5 000

ZMĚNA Č. 3 ÚZEMNÍHO PLÁNU ČACHROV

HLAVNÍ VÝKRES
LIST Č. 7


LEGENDA:

OZNAČENÍ A SPECIFIKACE DÍLČÍCH ZMĚN

Z3/XY OZNAČENÍ DÍLČÍ ZMĚNY

NÁVRH

 HRANICE ZASTAVĚNÉHO ÚZEMÍ


 HRANICE ZASTAVITELNÝCH PLOCH

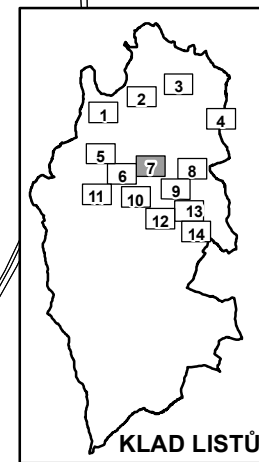
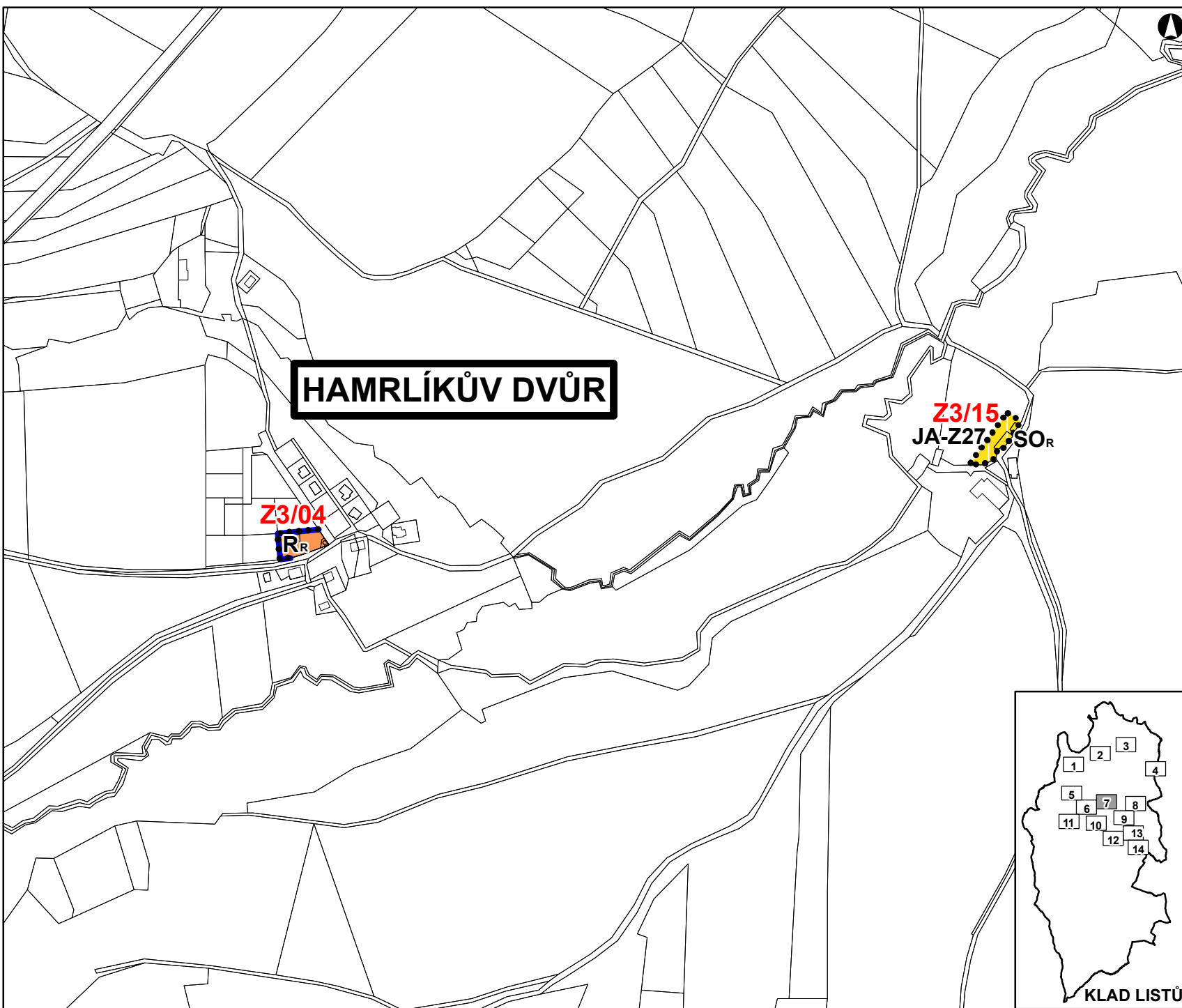
PLOCHY S ROZDÍLNÝM ZPŮSOBEM VYUŽITÍ

STABILIZOVANÉ PLOCHY

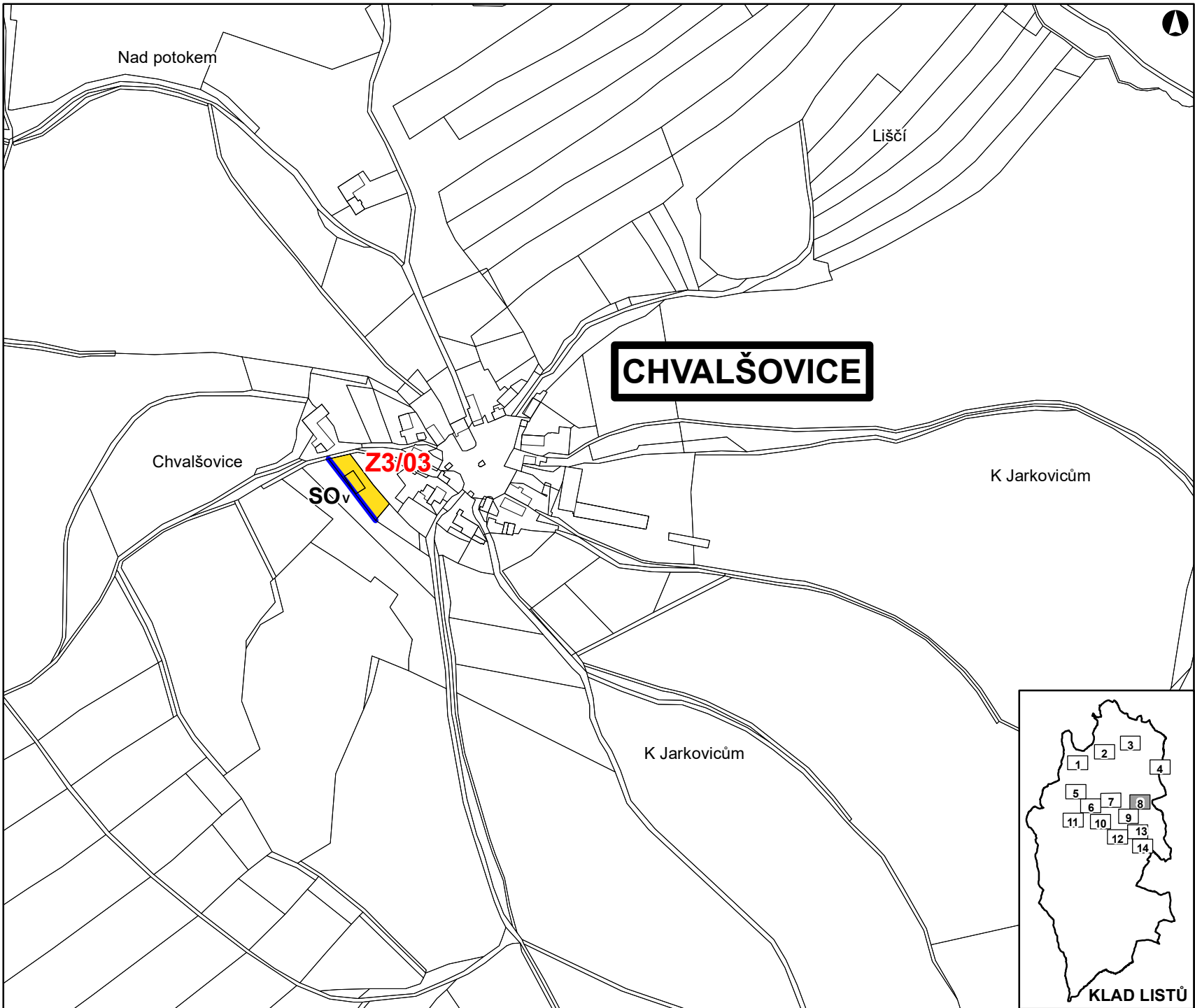
NÁVRH

 PLOCHY SMÍŠENÉ OBYTNÉ REKREAČNÍ - **SO_R**

 PLOCHY REKREACE STAVBY PRO RODINNOU REKREACI - **R_R**



DATUM SRPEN 2020
MĚŘÍTKO 1 : 5 000



ZMĚNA Č. 3 ÚZEMNÍHO PLÁNU ČACHROV

HLAVNÍ VÝKRES
LIST Č. 8

LEGENDA:

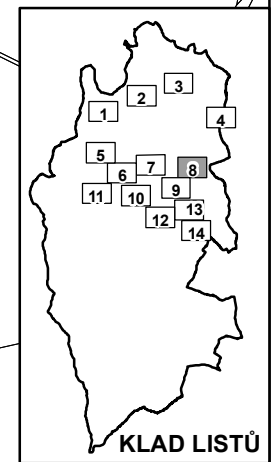
OZNAČENÍ A SPECIFIKACE DÍLČÍCH ZMĚN

Z3/XY OZNAČENÍ DÍLČÍ ZMĚNY

NÁVRH
 HRANICE ZASTAVĚNÉHO ÚZEMÍ

PLOCHY S ROZDÍLNÝM ZPŮSOBEM VYUŽITÍ

STABILIZOVANÉ PLOCHY NÁVRH
  PLOCHY SMÍŠENÉ OBYTNÉ VENKOVSKÉ - **SO_v**



DATUM SRPEN 2020
MĚŘÍTKO 1 : 5 000

KLAD LISTŮ

ZMĚNA Č. 3 ÚZEMNÍHO PLÁNU ČACHROV


HLAVNÍ VÝKRES
LIST Č. 9

LEGENDA:

OZNAČENÍ A SPECIFIKACE DÍLČÍCH ZMĚN

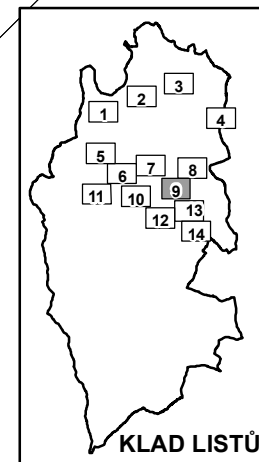
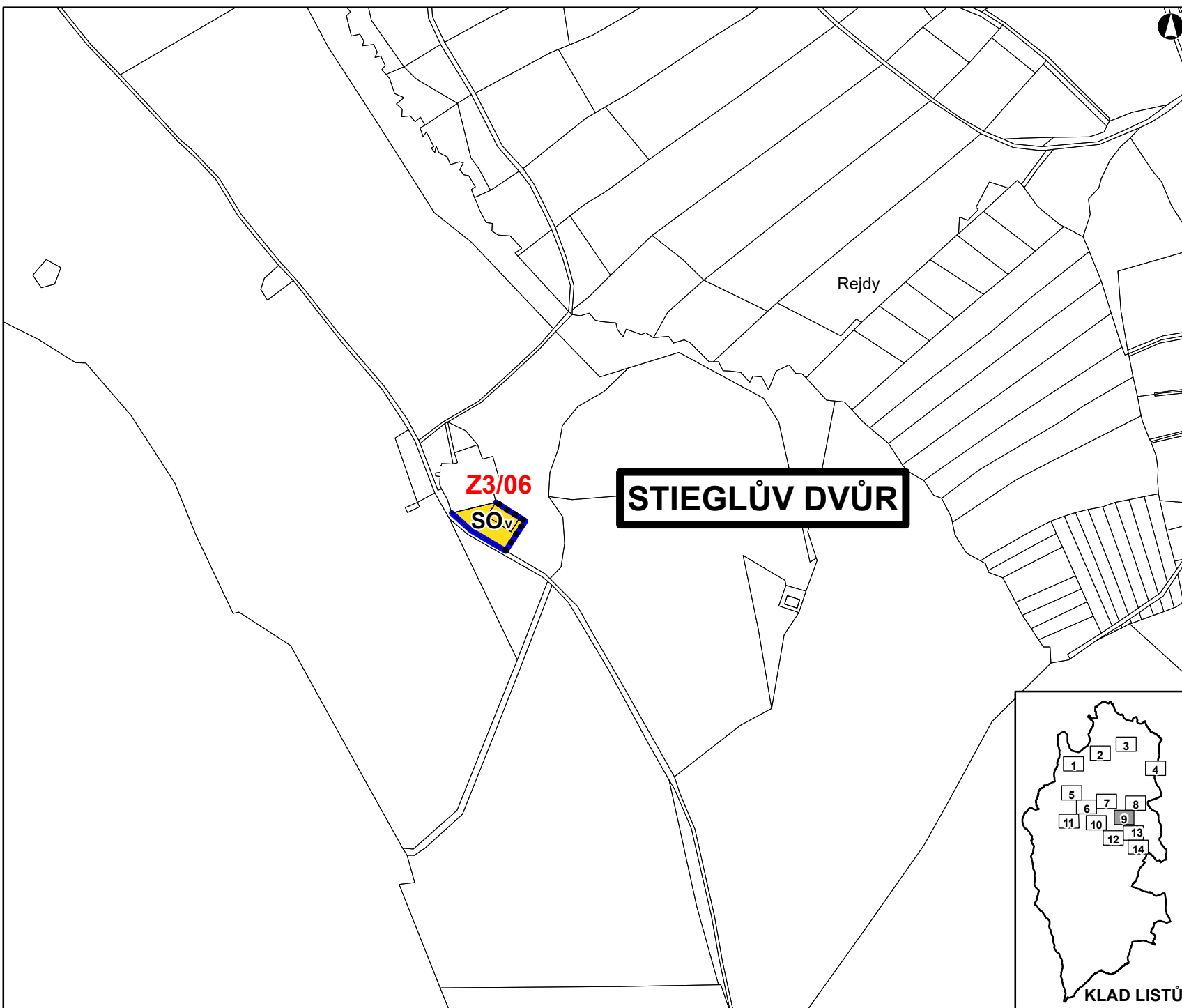
Z3/XY OZNAČENÍ DÍLČÍ ZMĚNY

NÁVRH
 HRANICE ZASTAVĚNÉHO ÚZEMÍ

 **X-Z1** HRANICE ZASTAVITELNÝCH PLOCH

PLOCHY S ROZDÍLNÝM ZPŮSOBEM VYUŽITÍ

STABILIZOVANÉ PLOCHY NÁVRH
  PLOCHY SMÍŠENÉ OBYTNÉ VENKOVSKÉ - **SO_v**



DATUM SRPEN 2020
MĚŘÍTKO 1 : 5 000



ZMĚNA Č. 3 ÚZEMNÍHO PLÁNU ČACHROV

HLAVNÍ VÝKRES
LIST Č. 10

LEGENDA:

OZNAČENÍ A SPECIFIKACE DÍLČÍCH ZMĚN

Z3/XY OZNAČENÍ DÍLČÍ ZMĚNY

NÁVRH

 HRANICE ZASTAVĚNÉHO ÚZEMÍ

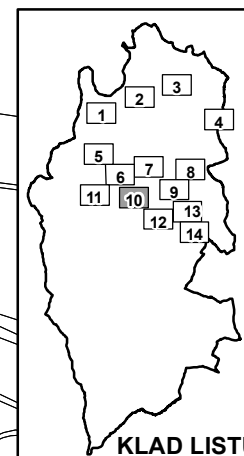
PLOCHY S ROZDÍLNÝM ZPŮSOBEM VYUŽITÍ

STABILIZOVANÉ PLOCHY NÁVRH

  PLOCHY SMÍŠENÉ OBYTNÉ VENKOVSKÉ - **SO_v**

POSCHINGRŮV DVŮR

Z3/05
 **SO_v**



KLAD LISTŮ

DATUM SRPEN 2020
MĚŘÍTKO 1 : 5 000

ZMĚNA Č. 3 ÚZEMNÍHO PLÁNU ČACHROV

HLAVNÍ VÝKRES
LIST Č. 11

LEGENDA:



OZNAČENÍ A SPECIFIKACE DÍLČÍCH ZMĚN

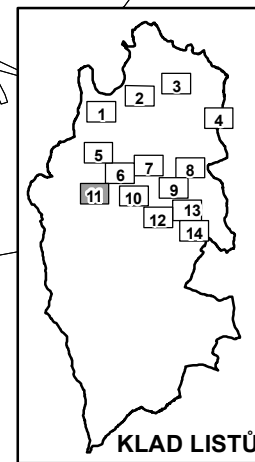
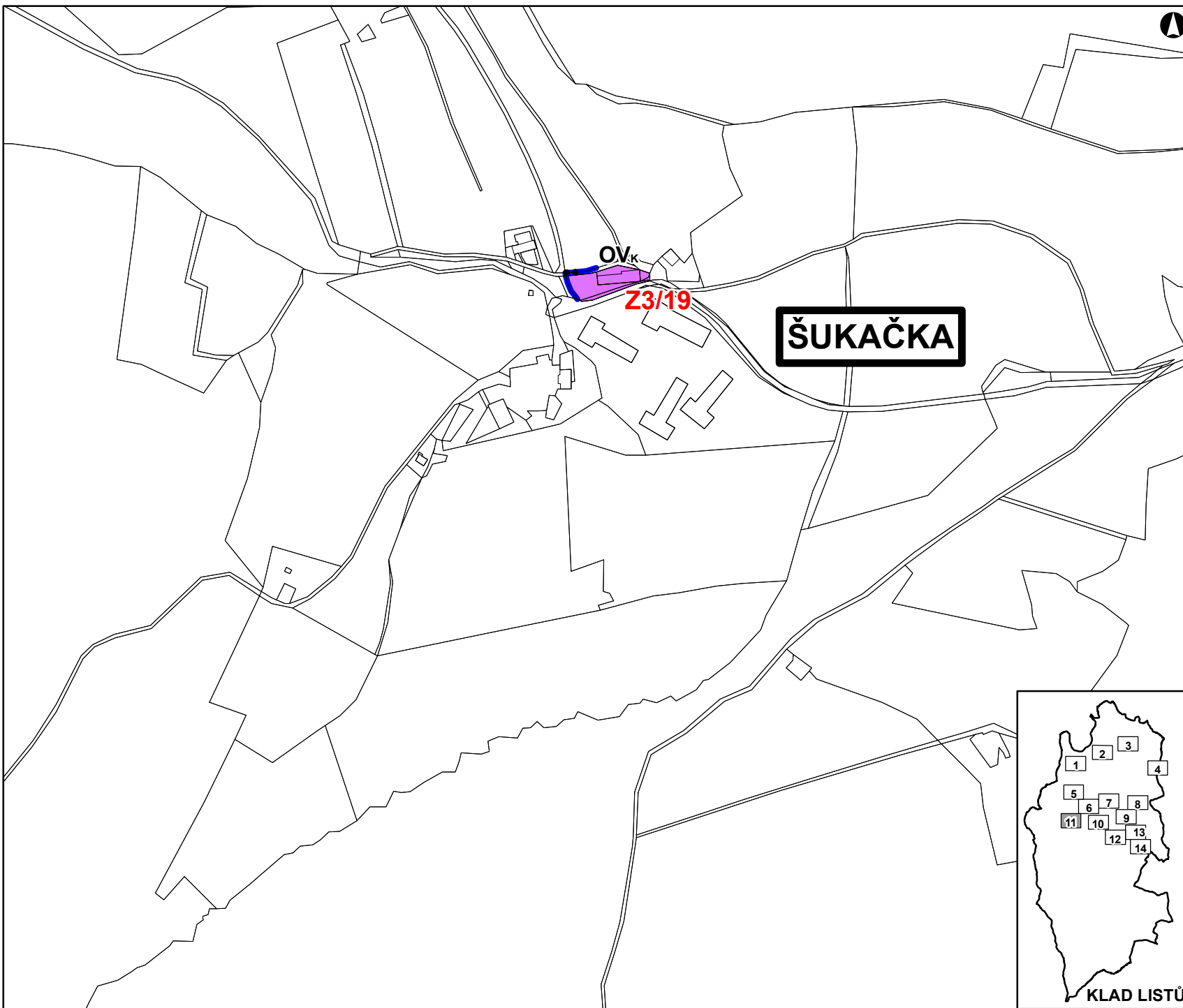
Z3/XY OZNAČENÍ DÍLČÍ ZMĚNY

NÁVRH
 HRANICE ZASTAVĚNÉHO ÚZEMÍ

NÁVRH
 HRANICE ZASTAVITELNÝCH PLOCH

PLOCHY S ROZDÍLNÝM ZPŮSOBEM VYUŽITÍ

STABILIZOVANÉ PLOCHY
 **OV_z** NÁVRH
 PLOCHY OBČANSKÉHO VYBAVENÍ
KOMERČNÍ ZAŘÍZENÍ MALÁ A STŘEDNÍ - **OV_k**



DATUM SRPEN 2020
MĚŘÍTKO 1 : 5 000


ZMĚNA Č. 3 ÚZEMNÍHO PLÁNU ČACHROV

HLAVNÍ VÝKRES
LIST Č. 12

LEGENDA:




OZNAČENÍ A SPECIFIKACE DÍLČÍCH ZMĚN

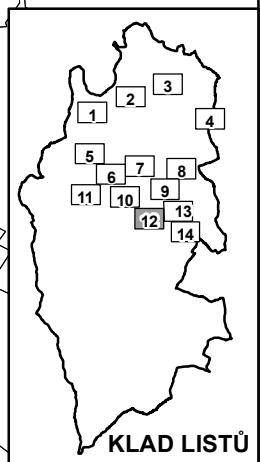
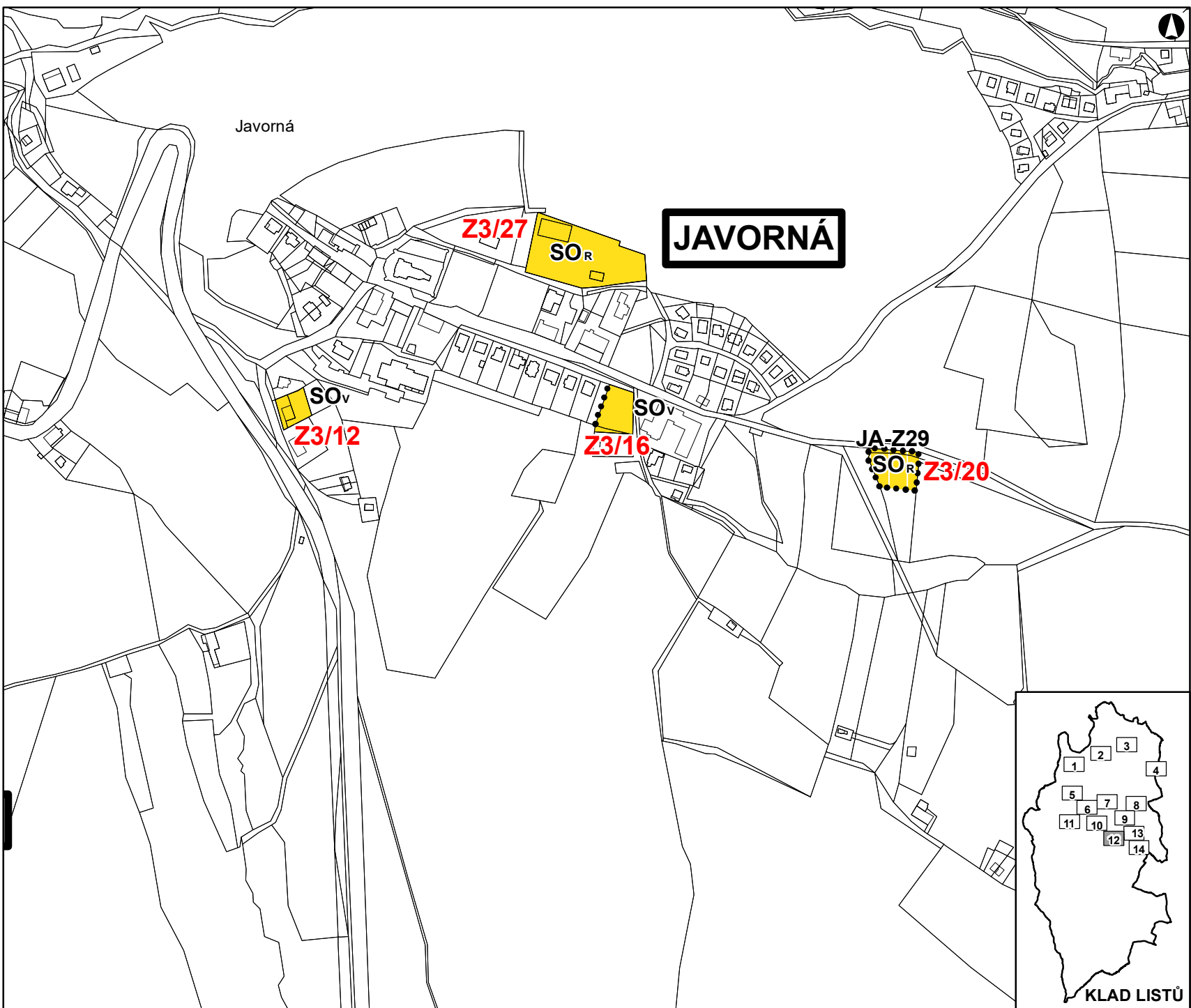
Z3/XY OZNAČENÍ DÍLČÍ ZMĚNY

NÁVRH
 X-Z1 HRANICE ZASTAVITELNÝCH PLOCH

PLOCHY S ROZDÍLNÝM ZPŮSOBEM VYUŽITÍ

STABILIZOVANÉ PLOCHY NÁVRH

 SO_v		PLOCHY SMÍŠENÉ OBYTNÉ VENKOVSKÉ - SO_v
	 SO_R	PLOCHY SMÍŠENÉ OBYTNÉ REKREAČNÍ - SO_R



DATUM SRPEN 2020
MĚŘÍTKO 1 : 5 000

KLAD LISTŮ

ZMĚNA Č. 3 ÚZEMNÍHO PLÁNU ČACHROV

HLAVNÍ VÝKRES
LIST Č. 13


LEGENDA:

OZNAČENÍ A SPECIFIKACE DÍLČÍCH ZMĚN

Z3/XY OZNAČENÍ DÍLČÍ ZMĚNY

NÁVRH

 HRANICE ZASTAVĚNÉHO ÚZEMÍ


 X-Z1 HRANICE ZASTAVITELNÝCH PLOCH


 X-P1 HRANICE PLOCH PŘESTAVBY

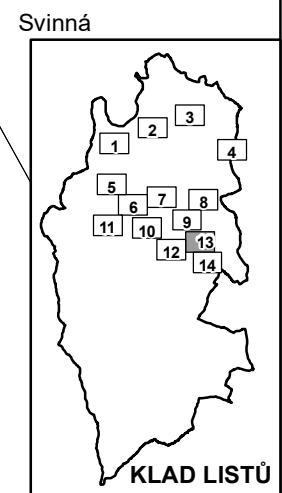
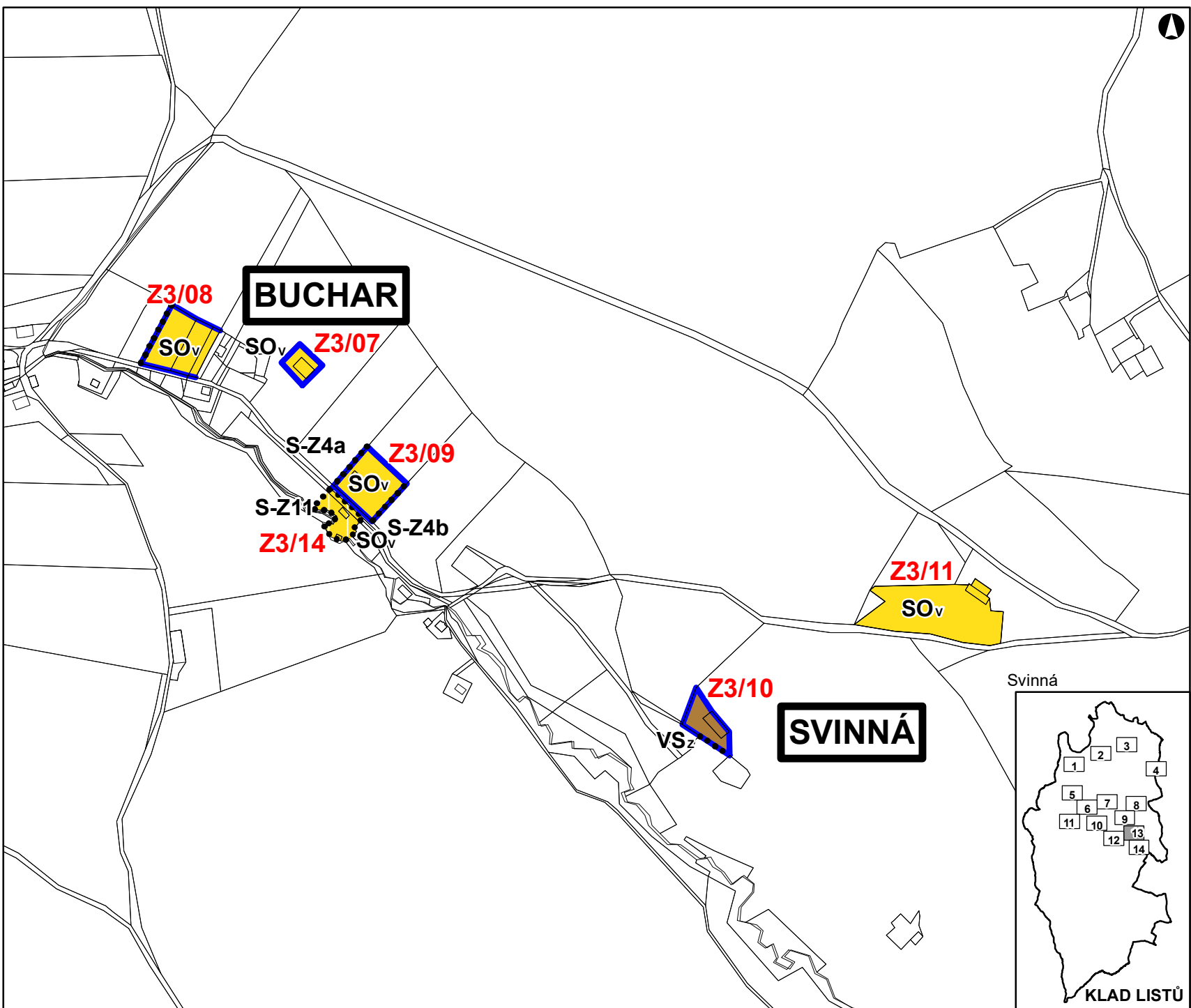
PLOCHY S ROZDÍLNÝM ZPŮSOBEM VYUŽITÍ

STABILIZOVANÉ PLOCHY

NÁVRH

 **SO_v** PLOCHY SMÍŠENÉ OBYTNÉ VENKOVSKÉ - **SO_v**

 **VS_z** PLOCHY VÝROBY A SKLADOVÁNÍ ZEMĚLÉSKÁ VÝROBA - **VS_z**



DATUM SRPEN 2020
MĚŘÍTKO 1 : 5 000

KLAD LISTŮ



ZMĚNA Č. 3 ÚZEMNÍHO PLÁNU ČACHROV

HLAVNÍ VÝKRES
LIST Č. 14

LEGENDA:

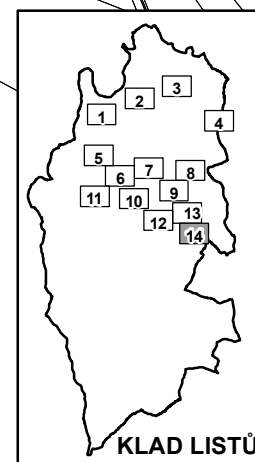
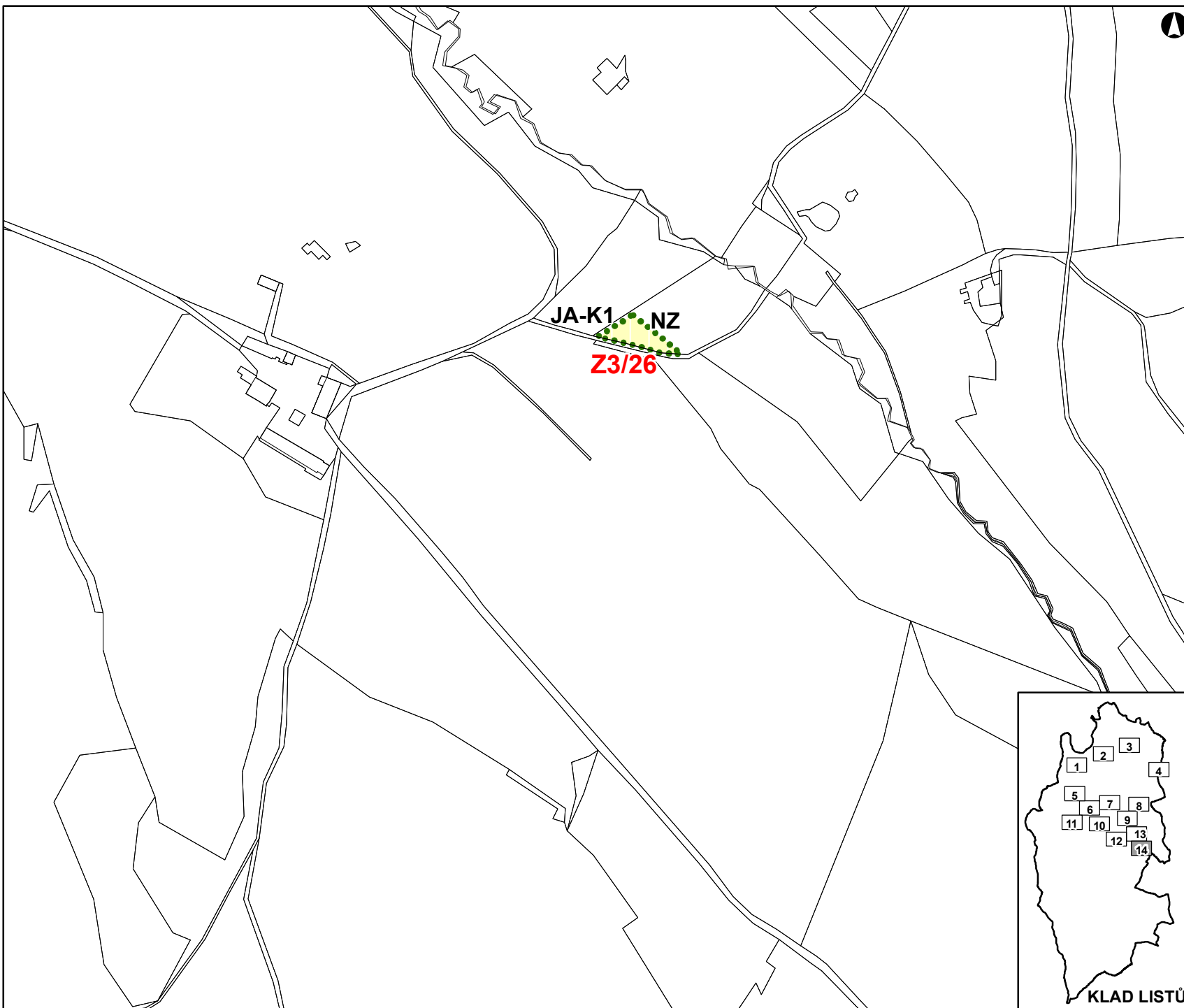
OZNAČENÍ A SPECIFIKACE DÍLČÍCH ZMĚN

Z3/XY OZNAČENÍ DÍLČÍ ZMĚNY

NÁVRH
X-K1 HRANICE PLOCH ZMĚN V KRAJINĚ

PLOCHY S ROZDÍLNÝM ZPŮSOBEM VYUŽITÍ

STABILIZOVANÉ PLOCHY NÁVRH
  PLOCHY ZEMĚDĚLSKÉ PŮDY - NZ



KLAD LISTŮ

DATUM SRPEN 2020
MĚŘÍTKO 1 : 5 000