

# ZMĚNA Č. 3 ÚZEMNÍHO PLÁNU ČACHROV

VEŘEJNĚ PROSPĚŠNÉ STAVBY  
OPATŘENÍ A ASANACE

LIST Č. 1

LEGENDA:

OZNAČENÍ A SPECIFIKACE DÍLČÍCH ZMĚN

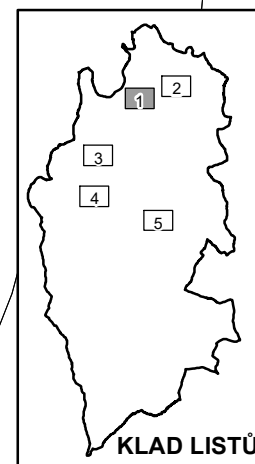
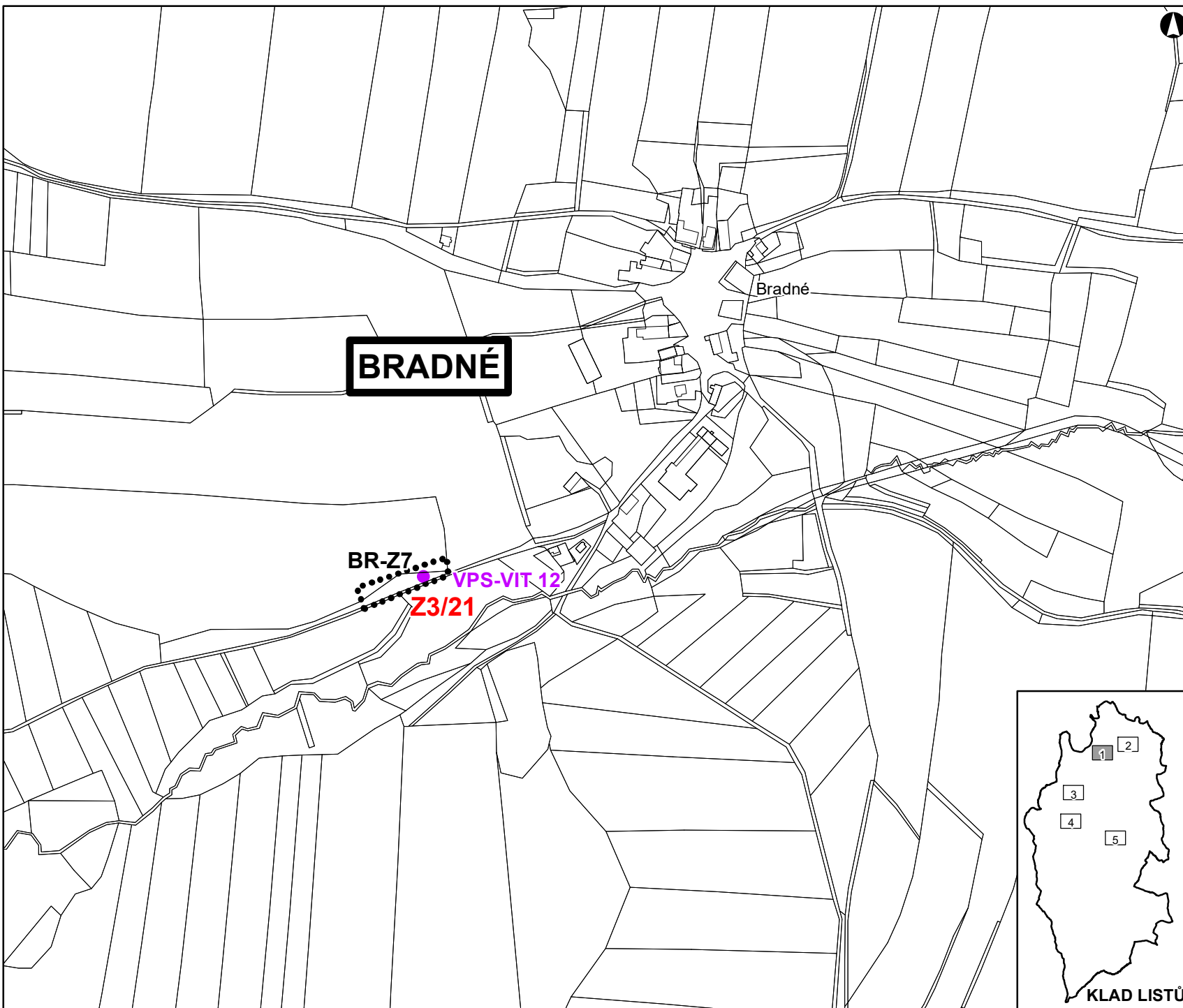
**Z3/XY** OZNAČENÍ DÍLČÍ ZMĚNY

NÁVRH

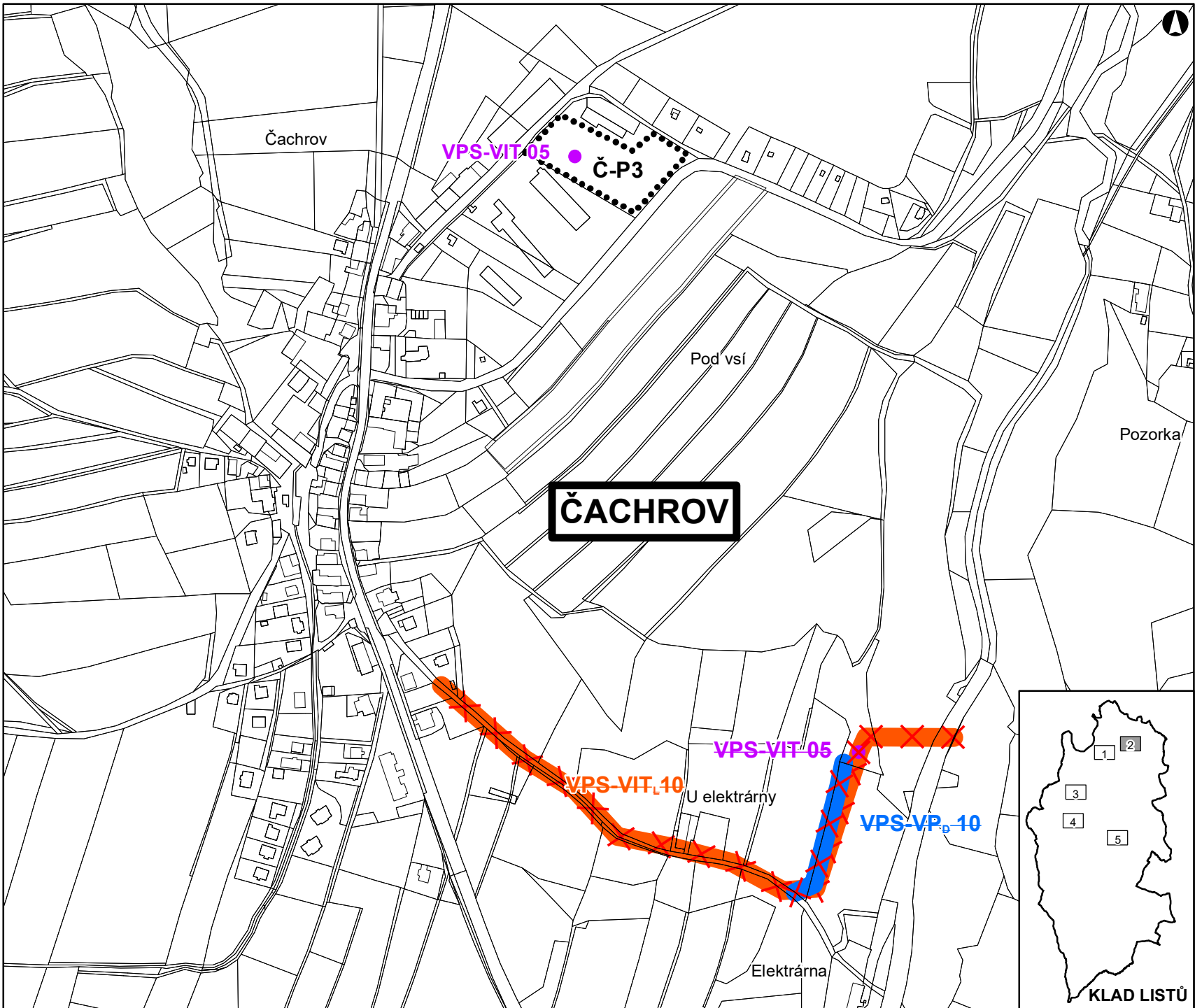
**X-Z1** HRANICE ZASTAVITELNÝCH PLOCH

1) PLOCHY A KORIDORY S MOŽNOSTÍ VYVLASTNĚNÍ  
VYBRANÉ VEŘEJNĚ PROSPĚŠNÉ STAVBY:

**VPS-VIT** VEŘEJNÁ TECHNICKÁ INFRASTRUKTURA



DATUM SRPEN 2020  
MĚŘÍTKO 1 : 5 000



# ZMĚNA Č. 3 ÚZEMNÍHO PLÁNU ČACHROV

VEŘEJNĚ PROSPĚŠNÉ STAVBY  
OPATŘENÍ A ASANACE  
LIST Č. 2




LEGENDA:

OZNAČENÍ A SPECIFIKACE DÍLČÍCH ZMĚN


**Z3/XY** OZNAČENÍ DÍLČÍ ZMĚNY

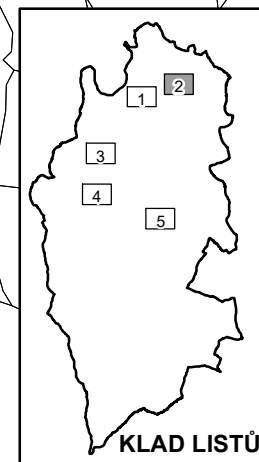
NÁVRH  
**X-P1** HRANICE PLOCH PŘESTAVBY

1) PLOCHY A KORIDORY S MOŽNOSTÍ VYVLASTNĚNÍ  
VYBRANÉ VEŘEJNĚ PROSPĚŠNÉ STAVBY:

-  VEŘEJNÁ TECHNICKÁ INFRASTRUKTURA
-  ZRUŠENÍ VEŘEJNÉ TECHNICKÉ INFRASTRUKTURY
-  VEŘEJNÁ TECHNICKÁ INFRASTRUKTURA (LINIOVÁ)

2) PLOCHY A KORIDORY S MOŽNOSTÍ UPLATNĚNÍ  
PŘEDKUPNÍHO PRÁVA  
VYBRANÉ VEŘEJNĚ PROSPĚŠNÉ STAVBY:

-  ZRUŠENÍ PLOCH A KORIDORŮ VEŘEJNÝCH PROSTRANSTVÍ (MÍSTNÍ KOMUNIKACE)



DATUM SRPEN 2020  
MĚŘÍTKO 1 : 5 000

KLAD LISTŮ



# ZMĚNA Č. 3 ÚZEMNÍHO PLÁNU ČACHROV

VEŘEJNĚ PROSPĚŠNÉ STAVBY  
OPATŘENÍ A ASANACE

LIST Č. 3

LEGENDA:

OZNAČENÍ A SPECIFIKACE DÍLČÍCH ZMĚN


**Z3/XY** OZNAČENÍ DÍLČÍ ZMĚNY

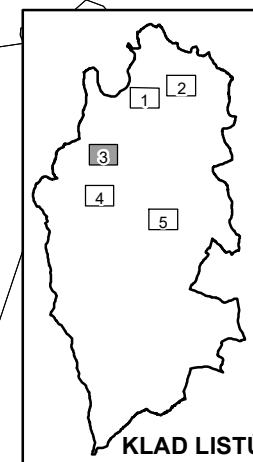
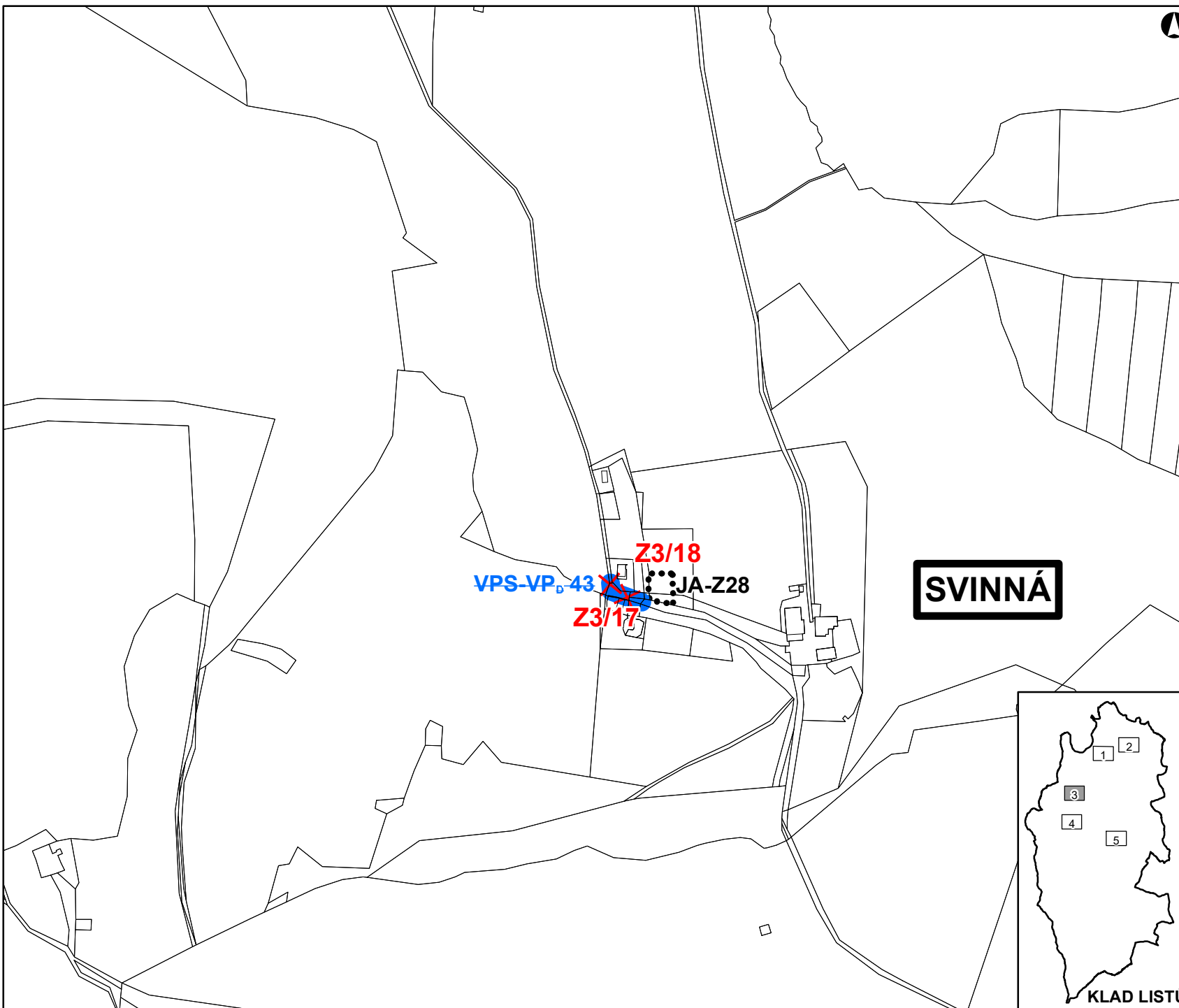
NÁVRH

 **X-Z1** HRANICE ZASTAVITELNÝCH PLOCH

**PLOCHY A KORIDORY S MOŽNOSTÍ UPLATNĚNÍ  
PŘEDKUPNÍHO PRÁVA**

**VYBRANÉ VEŘEJNĚ PROSPĚŠNÉ STAVBY:**

 **VPS-VP.** ZRUŠENÍ PLOCH A KORIDORŮ VEŘEJNÝCH  
PROSTRANSTVÍ (MÍSTNÍ KOMUNIKACE)



KLAD LISTŮ

DATUM SRPEN 2020

MĚŘÍTKO 1 : 5 000



# ZMĚNA Č. 3 ÚZEMNÍHO PLÁNU ČACHROV

VEŘEJNĚ PROSPĚŠNÉ STAVBY  
OPATŘENÍ A ASANACE

LIST Č. 4

LEGENDA:

OZNAČENÍ A SPECIFIKACE DÍLČÍCH ZMĚN


**Z3/XY** OZNAČENÍ DÍLČÍ ZMĚNY

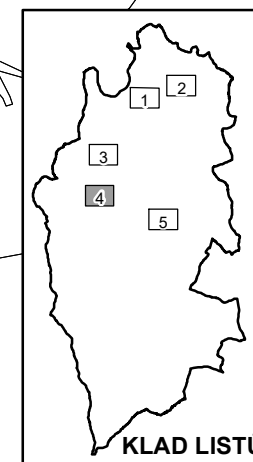
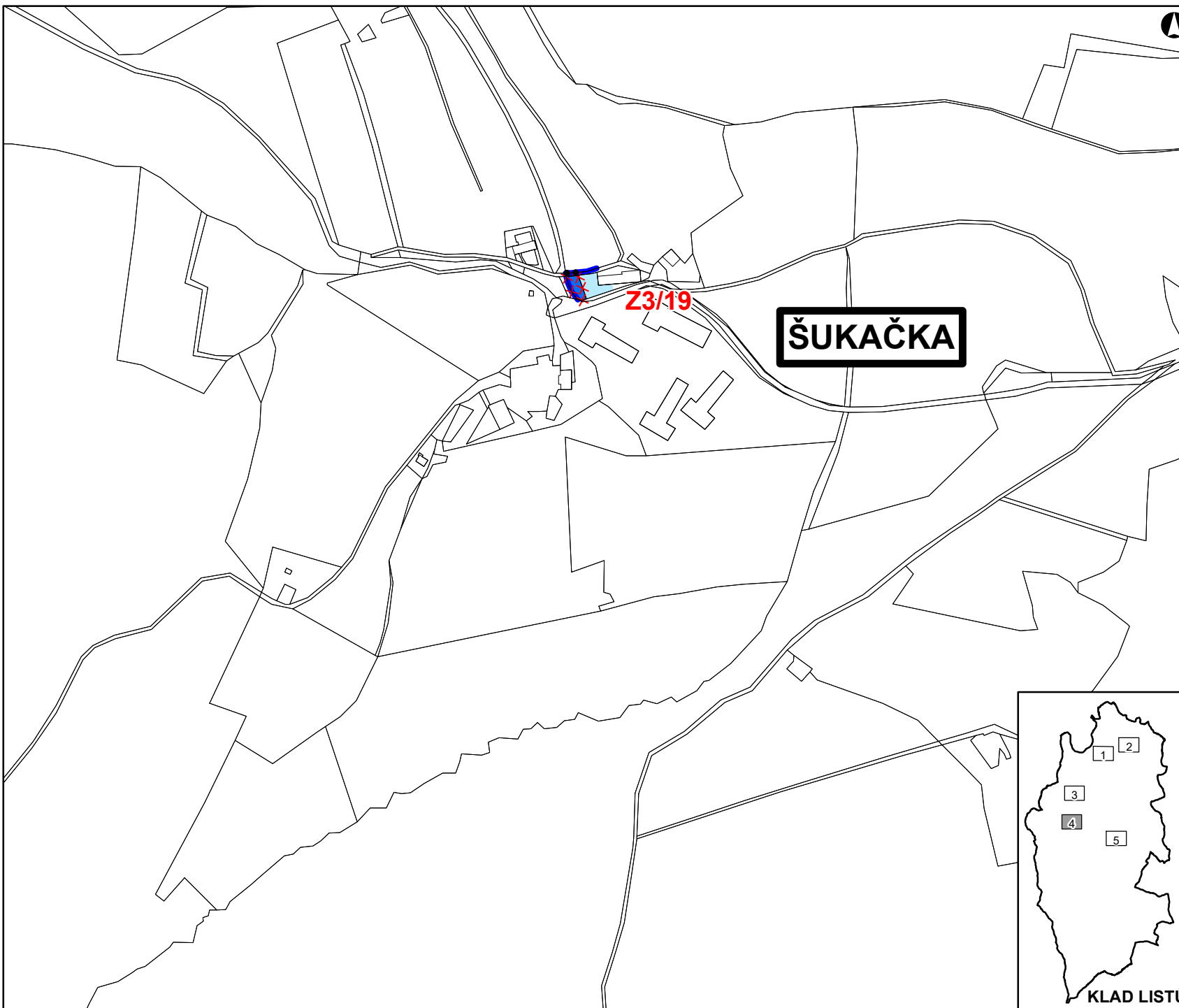
NÁVRH

 HRANICE ZASTAVĚNÉHO  
ÚZEMÍ

 HRANICE ZASTAVITELNÝCH PLOCH  
**X-Z1**

**PLOCHY A KORIDORY S MOŽNOSTÍ UPLATNĚNÍ  
PŘEDKUPNÍHO PRÁVA  
VYBRANÉ VEŘEJNĚ PROSPĚŠNÉ STAVBY:**

 **VPS-VPc** ZRUŠENÍ PLOCH A KORIDORŮ VEŘEJNÝCH  
PROSTRANSTVÍ (MÍSTNÍ KOMUNIKACE,  
PARKOVIŠTĚ MÍSTNÍHO VÝZNAMU)



DATUM SRPEN 2020

MĚŘÍTKO 1 : 5 000

# ZMĚNA Č. 3 ÚZEMNÍHO PLÁNU ČACHROV

VEŘEJNĚ PROSPĚŠNÉ STAVBY  
OPATŘENÍ A ASANACE  
LIST Č. 5

LEGENDA:

OZNAČENÍ A SPECIFIKACE DÍLČÍCH ZMĚN

**Z3/XY** OZNAČENÍ DÍLČÍ ZMĚNY


NÁVRH

**X-Z1** HRANICE ZASTAVITELNÝCH PLOCH

**X-P1** HRANICE PLOCH PŘESTAVBY

PLOCHY A KORIDORY S MOŽNOSTÍ UPLATNĚNÍ  
PŘEDKUPNÍHO PRÁVA  
VYBRANÉ VEŘEJNĚ PROSPĚŠNÉ STAVBY:

 PLOCHY A KORIDORY VEŘEJNÝCH  
PROSTRANSTVÍ (MÍSTNÍ KOMUNIKACE)

 ZRUŠENÍ PLOCH A KORIDORŮ VEŘEJNÝCH  
PROSTRANSTVÍ (MÍSTNÍ KOMUNIKACE)

