
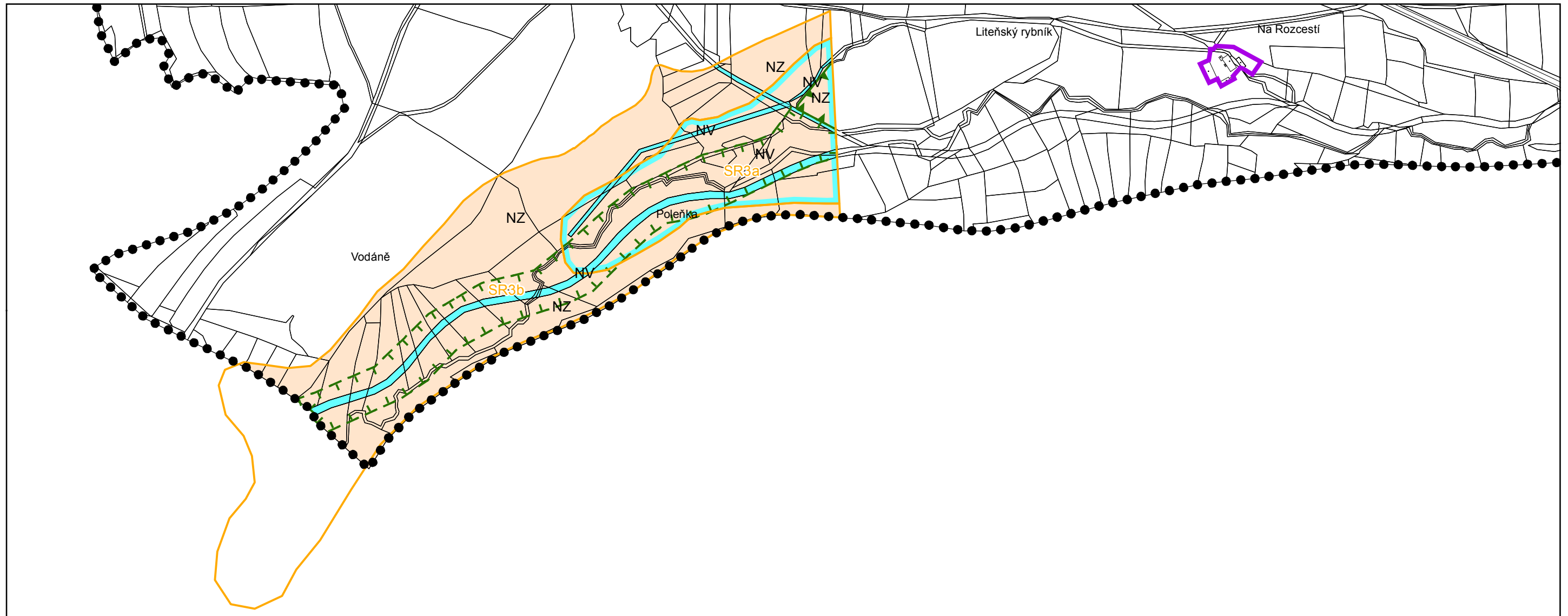


ODŮVODNĚNÍ ÚP CHUDENICE - ZMĚNA Č. 1

B2b) Koordinační výkres - c

1 : 5 000 




●●●● hranice území obce

— hranice zastavěného území k 31.12.2017

RS2a plochy územních rezerv

ÚSES

 regionální biocentrum


 lokální biokoridor

stabilizované plochy


plochy změn

územní rezervy

Plochy s rozdílným způsobem využití



NV vodní plochy



NZ zemědělské plochy

M. Č. Slatina

plochy územních rezerv

SR3a - NV vodní zdrž - vodní plocha

SR3b - NZ vodní zdrž - retenční plocha