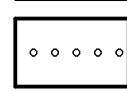
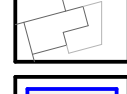
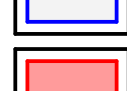
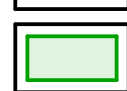





SVATÁ KATEŘINA

- LEGENDA:**
-  HRANICE KATASTRÁLNÍCH ÚZEMÍ
 -  HRANICE POZEMKŮ
 -  ZASTAVĚNÉ ÚZEMÍ OBCE (vymezeno k 1.5.2019)
 -  ZASTAVITELNÉ PLOCHY/KORIDORY
 -  PLOCHY ZMĚN V KRAJINĚ
 -  OZNAČENÍ LOKALIT A KORIDORŮ

ZÁZNAM O ÚČINNOSTI		
SPRÁVNÍ ORGÁN VYDÁVÁJÍCÍ ÚP		
ZASTUPITELSTVO OBCE CHUDENÍN		
starosta obce Ing. Vladimír BOUZEK		
POŘIZOVATEL		
MĚSTSKÝ ÚŘAD KLATOVY Úřad výstavby a územního plánování		
správně úřední osoba pořizovatele Ing. PAŘEK SOUBEK vedoucí úřadny výstavby a územního plánování		
ČÍSLO JEDNACI:	DATUM VYDÁNÍ:	DATUM NABÝTÍ ÚČINNOSTI:



PLZEŇSKÝ KRAJ
TENTO PROJEKT BYL SPOLUFINANCOVÁN Z PROGRAMU
STABILIZACE A OBNOVY VENKOVA PLZEŇSKÉHO KRAJE 2019

**ÚZEMNÍ PLÁN CHUDENÍN
- NÁVRH**

INVESTOR	OBEC CHUDENÍN Chudenín 68, 340 22 Nýrsko
PROJEKTANT	Ing. arch. Vladimír STÁŠEK <small>inženýrská společnost s r. o. se sídlem v ul. Sv. Václava 10, 301 00 Písek</small>
AUTORIZOVAL	ING. ARCH. V. STÁŠEK
VYPRACOVAL	ING. ARCH. V. STÁŠEK

VÝKRESOVÁ ČÁST

VÝKRES ZÁKLADNÍHO ČLENĚNÍ ÚZEMÍ
část C - SVATÁ KATEŘINA

STUPĚŇ	ÚZEMNĚ PLÁNOVACÍ DOKUMENTACE
FORMÁT	10 A4
DATUM	04/2020
MĚŘÍTKO	1:5000
ZAKÁZKA	VS 19 001

1c.