








UHLÍŠTĚ

SKELNÁ HUŤ

SUCHÝ KÁMEN

- LEGENDA:**
-  HRANICE KATASTRÁLNÍCH ÚZEMÍ
 -  HRANICE POZEMKŮ
 -  ZASTAVĚNÉ ÚZEMÍ OBCE (vymezeno k 1.5.2019)
 -  ZASTAVITELNÉ PLOCHY/KORIDORY
 -  PLOCHY ZMĚN V KRAJINĚ
 -  OZNAČENÍ LOKALIT A KORIDORŮ

ZÁZNAM O ÚČINNOSTI		
SPRÁVNÍ ORGÁN VYDÁVÁJÍCÍ OPD		
ZASTUPITELSTVO OBCE CHUDENÍN		
starosta obce Ing. Jozsef BOUZEK		
POŘIZOVATEL		
MĚSTSKÝ ÚŘAD KLATOVY Úřad vstupy a územního plánování		
oprávněná úřední osoba pořizovatele Ing. PAVEL BOUZEK vlastní obecní vstupy a územního plánování		
ČÍSLO JEDNACÍ:	DATA M VYDÁNÍ:	DATA M NABYTÍ ÚČINNOSTI:



PLZEŇSKÝ KRAJ
TENTO PROJEKT BYL SPOLUFINANCOVÁN Z PROGRAMU
STABILIZACE A OBNOVY VENKOVA PLZEŇSKÉHO KRAJE 2019

**ÚZEMNÍ PLÁN CHUDENÍN
- NÁVRH**

INVESTOR	OBEC CHUDENÍN Chudenín 68, 340 22 Nýrsko
PROJEKTANT	Ing. arch. Václav STAŠEK Klášterská 10, 340 01 Píseň <small>projektová kancelář se specializací na územní plánování</small>
AUTORIZOVAL	ING. ARCH. V. STAŠEK
VYPRACOVAL	ING. ARCH. V. STAŠEK

VÝKRESOVÁ ČÁST

VÝKRES ZÁKLADNÍHO ČLENĚNÍ ÚZEMÍ
část D - UHLÍŠTĚ, SKELNÁ HUŤ, SUCHÝ KÁMEN

STUPEŇ	ÚZEMNĚ PLÁNOVACÍ DOKUMENTACE
FORMÁT	18 A4
DATA M	04/2020
MĚŘÍTKO	1:5000
ZÁKAZKA	VB 19 001

1d.