

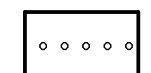
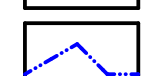








UHLIŠTĚ

SKELNÁ HUŤ

SUCHÝ KÁMEN

**LEGENDA:**


-  HRANICE ŘEŠENÉHO ÚZEMÍ
-  ZASTAVĚNÉ ÚZEMÍ OBCE (vymezeno k 1.1.2019)
-  ZASTAVITELNÉ PLOCHY
- PLOCHY A KORIDORY VEŘEJNÉ PROSPĚŠNÝCH STAVEB**  
(vyhlášené dle §170 STZ)
-  PLOCHY ZAŘÍZENÍ TECHNICKÉ A DOPRAVNÍ INFRASTRUKTURY
-  DOPRAVNÍ INFRASTRUKTURA – ÚČELOVÁ KOMUNIKACE
-  TECHNICKÁ INFRASTRUKTURA – KANALIZACE, VODOVOD (EXTRAVILAN)
- PLOCHY VEŘEJNÉ PROSPĚŠNÝCH OPATŘENÍ**  
(vyhlášené dle §170 STZ)
-  OCHRANNÁ A SÍDELNÍ ZELENĚ
-  PLOCHY SKLADBYNÝCH PRVKŮ ÚSES

- DOPRAVNÍ INFRASTRUKTURA:**
- K01** ÚČELOVÁ KOMUNIKACE
  - Z25** OBLUŽNÁ KOMUNIKACE
  - Z26** OBLUŽNÁ KOMUNIKACE

- TECHNICKÁ INFRASTRUKTURA:**
- Z07** ROZŠŘENÍ ČISTIŘNY ODPADNÍCH VOD
  - Z13** ČISTIŘNA ODPADNÍCH VOD
  - Z24** ČISTIŘNA ODPADNÍCH VOD
  - T01 - T04** KANALIZACE (EXTRAVILAN)

- PLOCHY ZELENĚ**
- N01 - N04** OCHRANNÁ A BARIÉRNÍ ZELENĚ

ZÁZNAM O ÚČINNOSTI		
SPRÁVNÍ ORGÁN VYDávající ÚPD		
ZASTUPITELSTVO OBCE CHUDENÍN		
Město: Uhliště Ing. STŘEŠNÝ BOUZEK		
POŘIZOVATEL		
MĚSTSKÝ ÚŘAD KLATOVY Úřad územního plánování Ing. PAVEL BOUZEK všeobecná odborná veřejnost územního plánování		
ČÍSLO JEDNACI:	DATA VYDÁNÍ:	DATA NABÝTÍ ÚČINNOSTI:

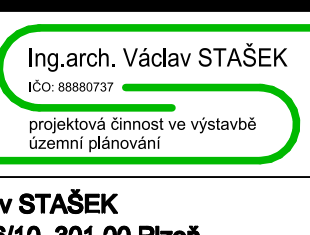


**PLZEŇSKÝ KRAJ**  
TENTO PROJEKT BYL SPOLUFINANCOVÁN Z PROGRAMU  
STABILIZACE A OBNOVY VENKOVA PLZEŇSKÉHO KRAJE 2019

---

**ÚZEMNÍ PLÁN CHUDENÍN  
- NÁVRH**

INVESTOR: **OBEC CHUDENÍN**  
Chudenín 68, 340 22 Nýrsko

PROJEKTANT:  Ing. arch. Václav STAŠEK  
K01 autorizace  
Ing. arch. Václav STAŠEK  
Březňkova 2498/10, 301 00 Píseň

AUTORIZOVAL: **ING. ARCH. V. STAŠEK**  
VYPRACOVAL: **ING. ARCH. V. STAŠEK**

**VÝKRESOVÁ ČÁST**

**VÝKRES VEŘEJNÉ PROSPĚŠNÝCH  
STAVEB A OPATŘENÍ**  
část D - UHLIŠTĚ, SKELNÁ HUŤ, SUCHÝ KÁMEN

STUPEŇ:	ÚZEMNĚ PLÁNOVACÍ DOKUMENTACE
FORMÁT:	16 A4
DATA:	04/2020
MĚŘITIVO:	1:5000
ZAKÁZKA:	VB 19 001

**4d.**