













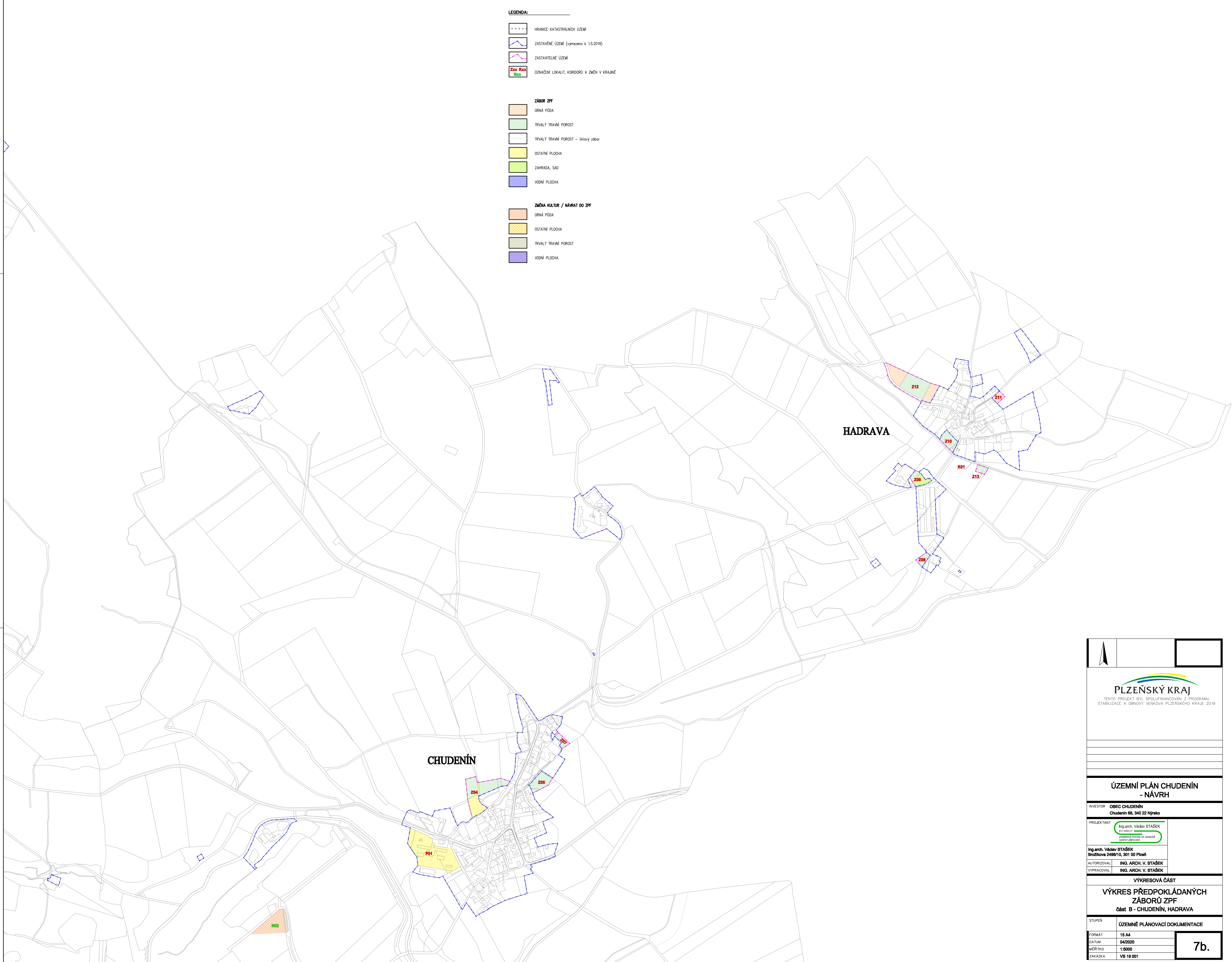



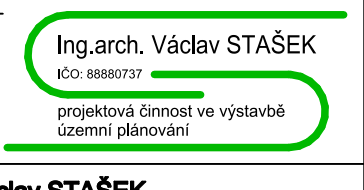
LEGENDA:

-  HRANICE KATASTRÁLNÍCH ÚZEMÍ
-  ZASTAVĚNÉ ÚZEMÍ (vymezeno k 1.5.2019)
-  ZASTAVITELNÉ ÚZEMÍ
-  **Zna** **Kor**
Mez OZNAČENÍ LOKALIT, KORIDORŮ A ZMĚN V KRAJINĚ

- ZÁBOR ZPF**
-  ORNÁ PŮDA
 -  TRVALÝ TRAMNÍ POROST
 -  TRVALÝ TRAMNÍ POROST – liniový zbor
 -  OSTATNÍ PLOCHA
 -  ZAHŘADA, SAD
 -  VODNÍ PLOCHA

- ZMĚNA KULTUR / NÁVRAT DO ZPF**
-  ORNÁ PŮDA
 -  OSTATNÍ PLOCHA
 -  TRVALÝ TRAMNÍ POROST
 -  VODNÍ PLOCHA



 PLZEŇSKÝ KRAJ <small>TENTO PROJEKT BYL SPOLUFINANCOVÁN Z PROGRAMU STABILIZACE A OBNOVY VENKOVÁ PLZEŇSKÉHO KRAJE 2019</small>	
ÚZEMNÍ PLÁN CHUDENÍN - NÁVRH	
<small>INVESTOR</small> OBEC CHUDENÍN <small>Chudenín 68, 340 22 Nýrsko</small>	
<small>PROJEKTANT</small>  Ing. arch. Vladislav STAŠEK <small>projektování územního plánování projektování staveb</small>	
<small>Ing. arch. Vladislav STAŠEK</small> <small>Brožkova 2490/10, 301 00 Píraň</small>	
<small>AUTORIZOVAL</small> ING. ARCH. V. STAŠEK <small>VYPRACOVAL</small> ING. ARCH. V. STAŠEK	
VÝKRESOVÁ ČÁST VÝKRES PŘEDPOKLÁDANÝCH ZÁBORŮ ZPF část B - CHUDENÍN, HADRAVA	
<small>STUPĚŇ</small> ÚZEMNĚ PLÁNOVACÍ DOKUMENTACE	
<small>FORMÁT</small> 15 A4 <small>DATA</small> 04/2020 <small>MĚŘÍTKO</small> 1:5000 <small>ČARÁČKA</small> VS 19 001	7b.