












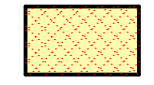


LEGENDA:


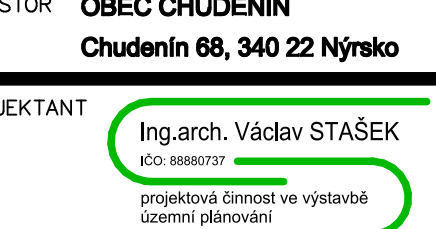
-  HRANICE KATASTRÁLNÍCH ÚZEMÍ
-  ZASTAVĚNÉ ÚZEMÍ (vymezeno k 1.5.2019)
-  ZASTAVITELNÉ ÚZEMÍ
-  **Znač** **Kor**
Okra OZNAČENÍ LOKALIT, KORIDORŮ A ZMĚN V HRANICĚ

ZÁBOR ZPF

-  ORNÁ PŮDA
-  TRVALÝ TRÁVNÍ POROST
-  TRVALÝ TRÁVNÍ POROST – liniový zbor
-  OSTATNÍ PLOCHA
-  ZAHRADA, SÁD
-  VOZNÍ PLOCHA

ZMĚNA KULTUR / NÁHRAT DO ZPF

-  ORNÁ PŮDA
-  OSTATNÍ PLOCHA
-  TRVALÝ TRÁVNÍ POROST
-  VOZNÍ PLOCHA

 PLZEŇSKÝ KRAJ <small>TENTO PROJEKT BYL SPOLUFINANCOVÁN Z PROGRAMU STABILIZACE A OBNOVY VENKOVA PLZEŇSKÉHO KRAJE 2019</small>	
ÚZEMNÍ PLÁN CHUDENÍN - NÁVRH	
<small>INVESTOR</small> OBEC CHUDENÍN <small>Chudenín 88, 340 22 Nýrsko</small>	
<small>PROJEKTANT</small>  <small>Ing. arch. Václav STÁŠEK</small> <small>Bratřovo 2468/10, 301 00 Písek</small>	
<small>AUTORIZOVAL</small> ING. ARCH. V. STÁŠEK <small>VYPRACOVAL</small> ING. ARCH. V. STÁŠEK	
VÝKRESOVÁ ČÁST VÝKRES PŘEDPOKLÁDANÝCH ZÁBORŮ ZPF <small>část C - SVATÁ KATEŘINA</small>	
<small>STUPEŇ</small> ÚZEMNĚ PLÁNOVACÍ DOKUMENTACE	
<small>FORMÁT</small> 18 A4	7c.
<small>DATUM</small> 04/2020	
<small>MĚŘÍTKO</small> 1:5000	
<small>ZAKÁZKA</small> VS 19 001	