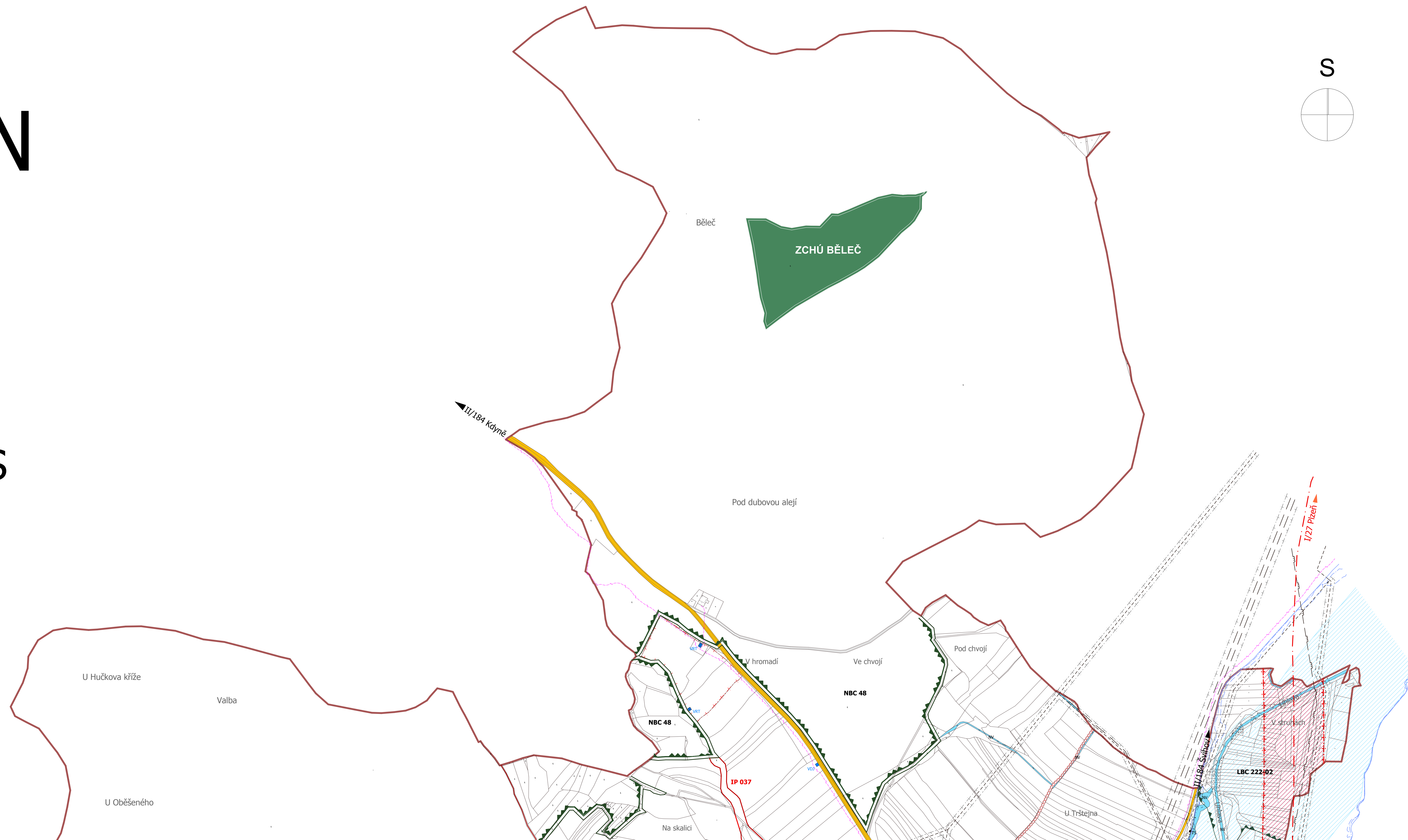
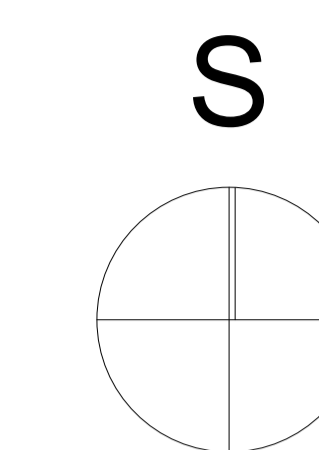


ÚZEMNÍ PLÁN DOLANY

KRAJ PLZEŇSKÝ
OKRES KLATOVY

INFRASTRUKTURA a VPS



KLAD LISTŮ:

LIST č.1

LIST č.2

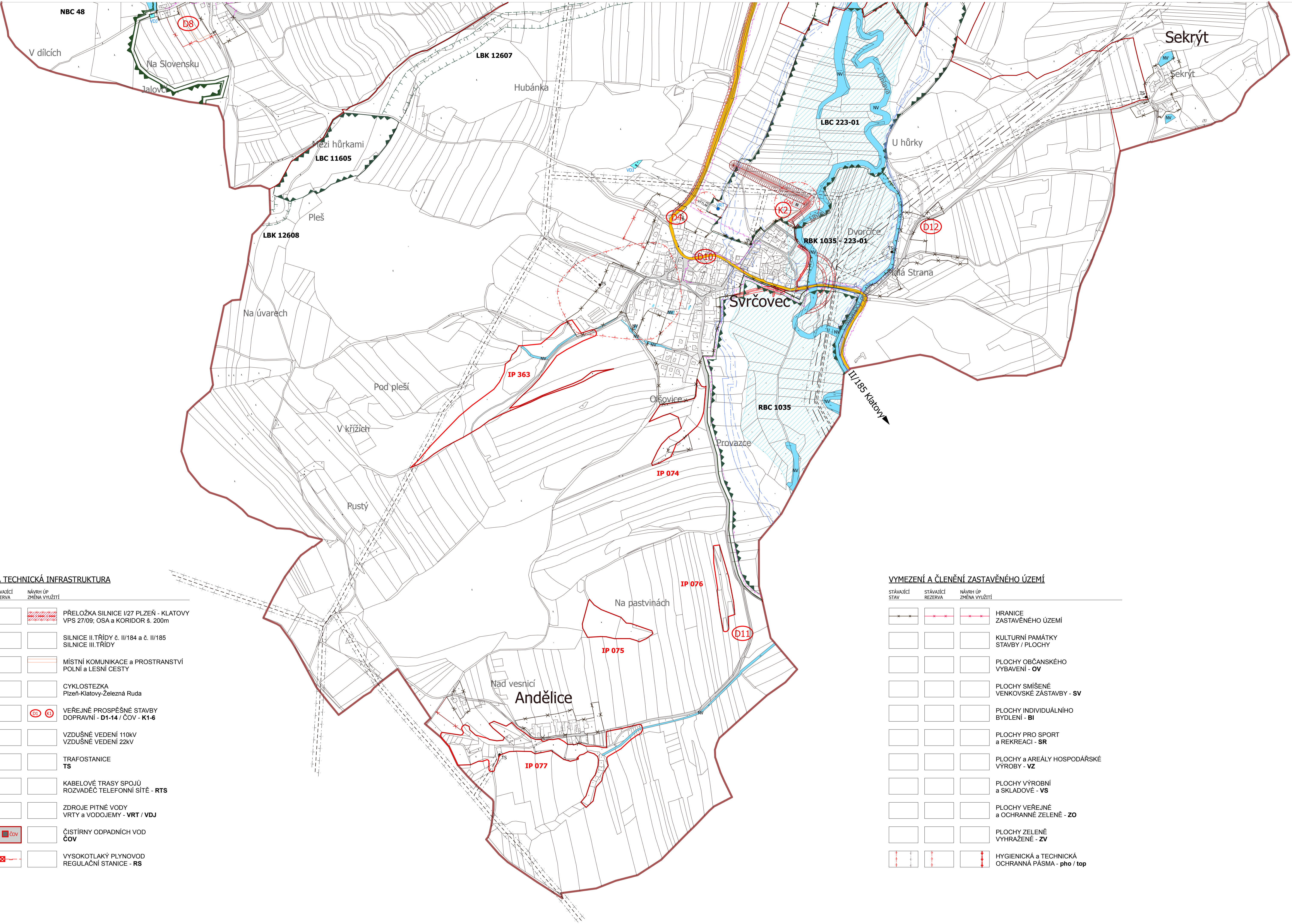
LIST č.3

KLAD LISTŮ:

LIST č.1

LIST č.2

LIST č.3



LEGENDY:

GENEREL SYSTÉMU EKOLOGICKÉ STABILITY

PRVKY VYMEZENÉ	PRVKY NÁVRŽENÉ	
		NADREGIONÁLNÍ BIOCENTRUM NBC
		REGIONÁLNÍ BIOCENTRUM RBC
		LOKÁLNÍ BIOCENTRUM LBC
		NADREGIONÁLNÍ BIKORIDOR NBK
		REGIONÁLNÍ BIKORIDOR RBK
		LOKÁLNÍ BIKORIDOR LBK
		INTERAKČNÍ PRVEK IP
		VÝZNAMNÝ KRAJINNÝ PRVEK VKP
		PŘÍRODNÍ REZERVAČE BĚLEČ ZVLÁŠTĚ CHRÁNĚNÉ ÚZEMÍ - ZCHÚ
		EVROPSKY VÝZNAMNÁ LOKALITA NATURA 2000 - EVL

VYMEZENÍ ÚZEMÍ A KONCEPCE USPOŘÁDÁNÍ KRAJINY

STÁVAJÍCÍ STAV	STÁVAJÍCÍ REZERVA	NÁVRH UP ZMĚNA VYUŽITÍ	
			HRANICE SPRÁVNÍHO ÚZEMÍ HRANICE KATASTRŮ
			POZEMKY LESŮ a VÝZNAMNÁ KRAJINNÁ ZELENĚ - NL
			KRAJINOTVORNÁ a DOPROVODNÁ ZELENĚ - NZ
			VODNÍ TOKY a VODNÍ PLOCHY - NV
			ZÁTOPOVÉ ČÁRY Q ₁₀₀ , Q ₂₀ , Q ₅
			AKTIVNÍ ZÓNA ŘEKY ÚHLAVY
			PROTIPOVODŇOVÁ OPATŘENÍ SVRČOVEC / - / BALKOVY-POLDR
			ZEMĚDĚLSKÝ PŮDNÍ FOND ORNÁ PŮDA - NO
			POZEMKY TRVALE ZATRAVNĚNÉ - NT
			PLOCHY TĚŽBY NEROSTNÝCH SUROVIN - NS

DOPRAVNÍ A TECHNICKÁ INFRASTRUKTURA

STÁVAJÍCÍ STAV	STÁVAJÍCÍ REZERVA	NÁVRH UP ZMĚNA VYUŽITÍ	
			PŘELOŽKA SILNICE I/27 PLZEŇ - KLATOVY VPS 27/09; OSA a KORIDOR š. 200m
			SILNICE II. TŘÍDY č. II/184 a č. II/185 SILNICE III. TŘÍDY
			MÍSTNÍ KOMUNIKACE a PROSTRANSTVÍ POLNÍ a LESNÍ CESTY
			CYKLOSTEŽKA Pízeň-Klatovy-Zelezná Ruda
			VEŘEJNÉ PROSPĚŠNÉ STAVBY DOPRAVNÍ - D1-14 / ČOV - K1-6
			VZDUŠNÉ VEDENÍ 110kV VZDUŠNÉ VEDENÍ 22kV
			TRAFOSTANICE TS
			KABELOVÉ TRASY SPOJŮ ROZVADEČ TELEFONNÍ SÍTĚ - RTS
			ZDROJE PITNÉ VODY VRTY a VODOJEMY - VRT / VDJ
			ČISTÍRNÝ ODPADNÍCH VOD ČOV
			VYSOKOTLAKÝ PLYNOVOD REGULAČNÍ STANICE - RS

VYMEZENÍ A ČLENĚNÍ ZASTAVĚNÉHO ÚZEMÍ

STÁVAJÍCÍ STAV	STÁVAJÍCÍ REZERVA	NÁVRH UP ZMĚNA VYUŽITÍ	
			HRANICE ZASTAVĚNÉHO ÚZEMÍ
			KULTURNÍ PAMÁTKY STAVBY / PLOCHY
			PLOCHY OBČANSKÉHO VYBAVENÍ - OV
			PLOCHY SMÍŠENÉ VENKOVSKÉ ZÁSTAVBY - SV
			PLOCHY INDIVIDUÁLNÍHO BYDLENÍ - BI
			PLOCHY PRO SPORT a REKREACI - SR
			PLOCHY a AREÁLY HOSPODÁŘSKÉ VÝROBY - VZ
			PLOCHY VÝROBNÍ a SKLADOVÉ - VS
			PLOCHY VEŘEJNÉ a OCHRANĚ ZELENĚ - ZO
			PLOCHY ZELENÉ VYHRAZENÉ - ZV
			HYGIENICKÁ a TECHNICKÁ OCHRANNÁ PÁSMO - pho / top

akce:

ÚZEMNÍ PLÁN DOLANY

část:

I - ÚZEMNÍ PLÁN

obsah:

Výkres č. I/3

měřítko 1 : 5 000

INFRASTRUKTURA a VPS

pořizovatel:

Městský úřad Klatovy
Odd. výstavby a územního plánování
vedoucí odd. územního plánování: Eva Krčmářová

zadavatel:

Obec Dolany
Dolany 125, 359 01 Klatovy
starosta obce: Ing. Václav Žeman

zhotovitel:

CIAS DESIGN
CIAS Design s.r.o., V Bezovce 9, 301 00 Pízeň

Ing. Bohumil Kratochvíl
Jednatel společnosti
Ing.arch. Haňka Pavlaňková Gloserová
vedoucí úseku a digitalizace
Ing.arch. Hynek Gloser, CSc.
urbanismus a textová část
Ing.arch. Hynek Gloser, Ph.D.
autorizovaný architekt ČKA

datum:

lizeen 2015

paré: