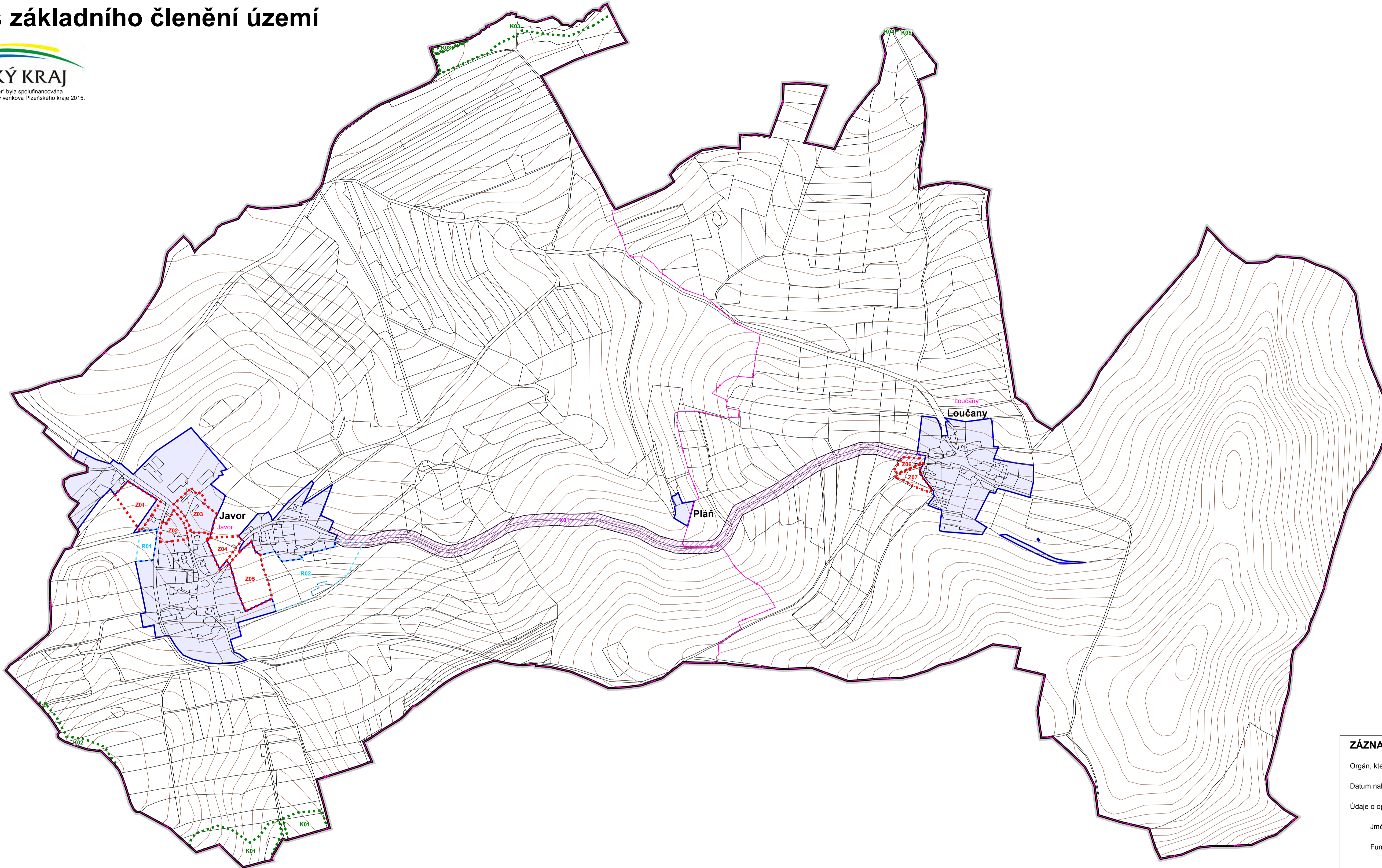


ÚZEMNÍ PLÁN JAVOR

Výkres základního členění území



Akce "Územní plán Javor" byla spolufinancována z Programu stabilizace a obnovy venkova Plzeňského kraje 2015.



LEGENDA

Administrativní členění území

	hranice řešeného území
	hranice a název katastrálního území
	místní název
	hranice zastavěného území k 1.4.2015

Stav

	Záměry na změny v území	Výhledové změny v území
--	-------------------------	-------------------------

Specifikace záměrů dle rozvoje vymezení

	Z01	zastavitelná plocha
	K01	plocha změn v krajině
	X01	koridor dopravní infrastruktury
	R01	plocha územní rezervy

ZÁZNAM O ÚČINNOSTI OOP – ÚP JAVOR

Orgán, který územní plán vydal: Zastupitelstvo obce Javor

Datum nabytí účinnosti:

Údaje o oprávněné úřední osobě pořizovatele:

Jméno a příjmení: Tomáš Martínek, služ. č. 414520

Funkce: referent odboru výstavby a územního plánování Městského úřadu Klatovy


Podpis:

Otisk úředního razítka:

ÚZEMNÍ PLÁN JAVOR

I.1 Výkres základního členění území

ZADAVATEL	Obec Javor Javor č.p. 38 340 21 Janovice nad Úhlavou		
POŘIZOVATEL	Městský úřad Klatovy Odbor výstavby a územního plánování Náměstí Míru 62 339 01 Klatovy		
ZHOTOVITEL	RNDr. Milan Svoboda U Lomu 139 338 42 Hrádek		
ZODPOVĚDNÝ PROJEKTANT	RNDr. Milan Svoboda	DATUM	únor 2016
DIGITÁLNÍ ZPRACOVÁNÍ	Ing. Romana Papežová	MĚŘÍTKO	1 : 5 000

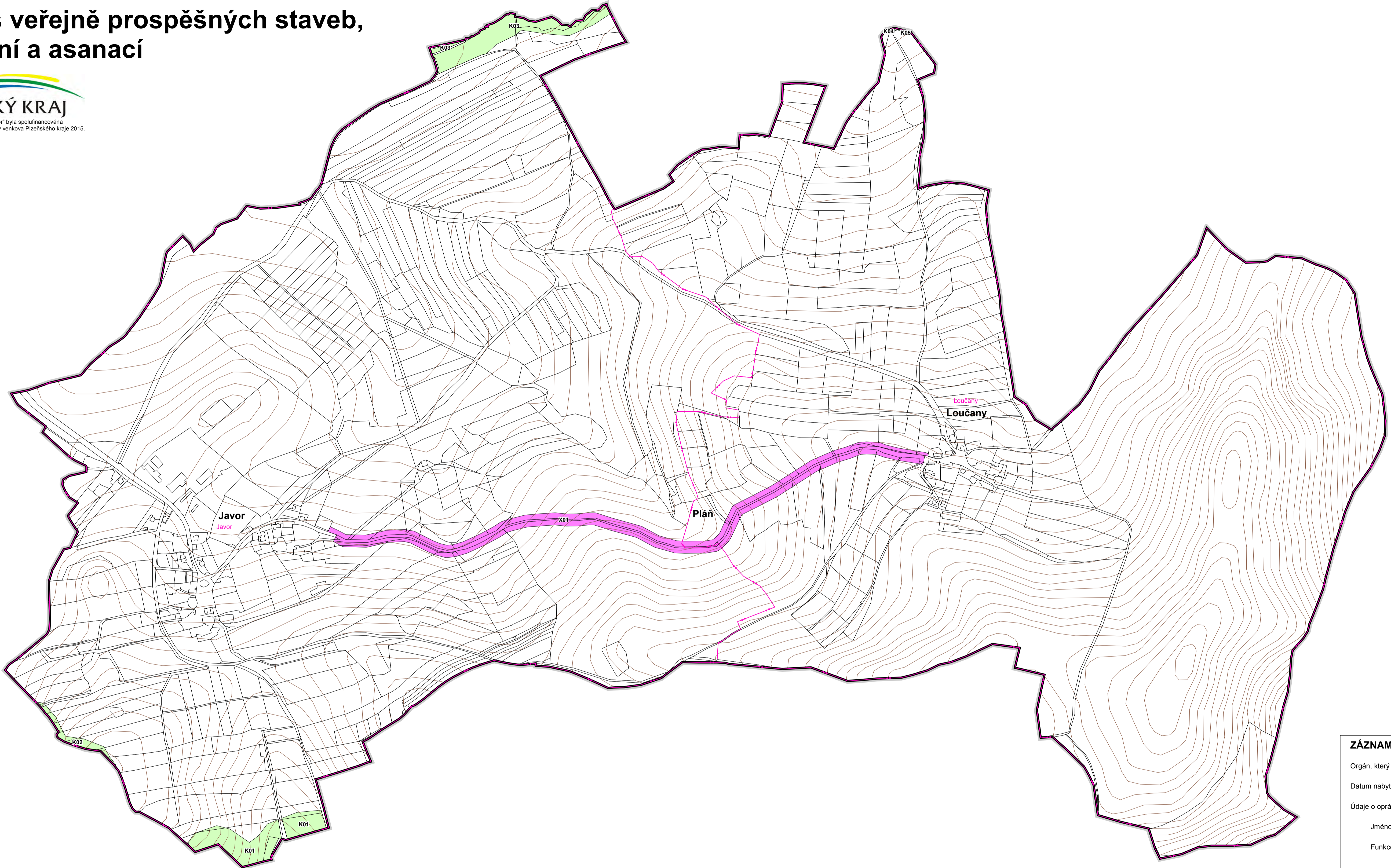


ÚZEMNÍ PLÁN JAVOR

Výkres veřejně prospěšných staveb, opatření a asanací



Akce "Územní plán Javor" byla spolufinancována z Programu stabilizace a obnovy venkova Plzeňského kraje 2015.



LEGENDA

- | | | | |
|------|-------------------------|---|--|
| Stav | Záměry na změny v území | | |
| | | hranice řešeného území | |
| | | hranice a název katastrálního území | |
| | | místní název | |
| | | Veřejně prospěšné stavby | |
| | | plochy a koridory veřejně prospěšných staveb s možností vyvlastnění | |
| | | označení koridoru pro umístění veřejně prospěšné stavby dopravní infrastruktury | |
| | | Veřejně prospěšná opatření | |
| | | plochy a koridory veřejně prospěšných staveb s možností vyvlastnění | |
| | | označení veřejně prospěšného opatření | |

Koridor pro umístění veřejně prospěšných staveb dopravní infrastruktury, pro které lze práva k pozemkům a stavbám vyvlastnit		
Kód	Specifikace	Katastrální území
X01	Navrhovaná cesta	Javor, Loučany

Veřejně prospěšná opatření pro které lze práva k pozemkům a stavbám vyvlastnit		
Kód	Specifikace	Katastrální území
K01	Převod orné půdy na plochu zeleně přírodního charakteru jako ochrana prvku ÚSES	Javor
K02	Převod orné půdy na plochu zeleně přírodního charakteru jako ochrana prvku ÚSES	Javor
K03	Převod orné půdy na plochu zeleně přírodního charakteru jako ochrana prvku ÚSES	Javor
K04	Převod orné půdy na plochu zeleně přírodního charakteru jako ochrana prvku ÚSES	Loučany
K05	Převod orné půdy na plochu zeleně přírodního charakteru jako ochrana prvku ÚSES	Loučany

ZÁZNAM O ÚČINNOSTI OOP – ÚP JAVOR

Orgán, který územní plán vydal: Zastupitelstvo obce Javor

Datum nabytí účinnosti:

Údaje o oprávněné úřední osobě pořizovatele:

Jméno a příjmení: Tomáš Martinek, služ. č. 414520


Funkce: referent odboru výstavby a územního plánování Městského úřadu Klatovy

Podpis:

Otisk úředního razítka:

ÚZEMNÍ PLÁN JAVOR

I.3 Výkres veřejně prospěšných staveb, opatření a asanací			
ZADAVATEL	Obec Javor Javor č.p. 38 340 21 Janovice nad Úhlavou		
POŘIZOVATEL	Městský úřad Klatovy Odbor výstavby a územního plánování Náměstí Míru 62 339 01 Klatovy		
ZHOTOVITEL	RNDr. Milan Svoboda U Lomu 139 338 42 Hrádek		
ZODPOVĚDNÝ PROJEKTANT	RNDr. Milan Svoboda	DATUM	únor 2016
DIGITÁLNÍ ZPRACOVÁNÍ	Ing. Romana Papežová	MĚŘÍTKO	1 : 5 000

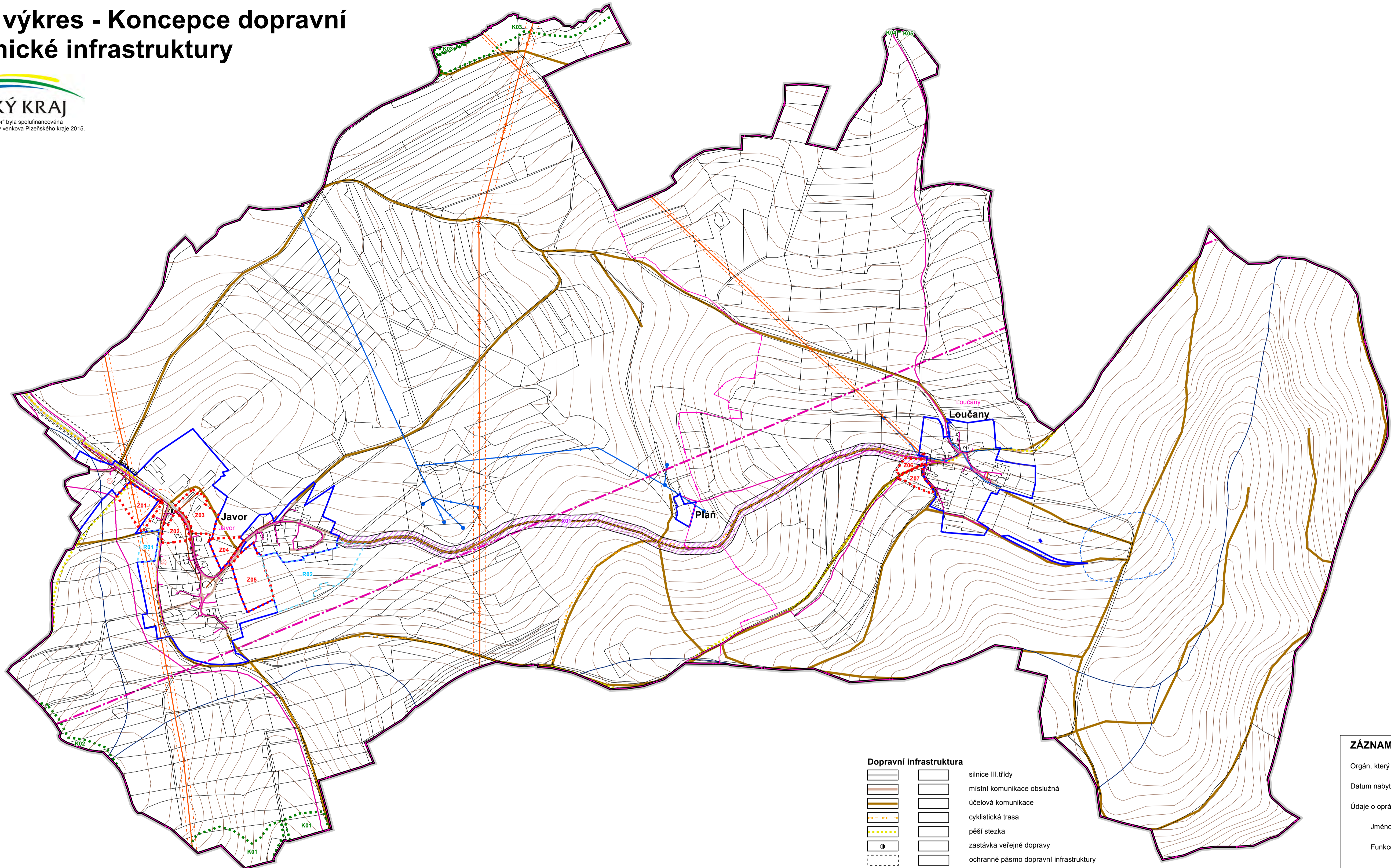


ÚZEMNÍ PLÁN JAVOR

Hlavní výkres - Koncepce dopravní a technické infrastruktury



Akce "Územní plán Javor" byla spolufinancována z Programu stabilizace a obnovy venkova Plzeňského kraje 2015.



LEGENDA

Administrativní členění území		
		hranice řešeného území
		hranice a název katastrálního území
		místní název
		hranice zastavěného území k 1.4.2015
Specifikace záměrů dle rozvoje vymezení		
		zastavitelná plocha
		plocha změn v krajině
		koridor dopravní infrastruktury
		plocha územní rezervy

Dopravní infrastruktura

	silnice III. třídy
	místní komunikace obslužná
	účelová komunikace
	cyklistická trasa
	pěší stezka
	zastávka veřejné dopravy
	ochranné pásmo dopravní infrastruktury
	čísla silnic

Technická infrastruktura

Zásobování elektrickou energií

	objekt na el. síti
	elektrárna FVE
	nadzemní vedení VN 22kV
	nadzemní vedení VVN 110kV
	ochranné pásmo technické infrastruktury

Elektronické komunikace

	místní sdělovací kabel
	radioreleová trasa

Zásobování vodou

	vodojem
	pramen a zdroj vody
	povodí, rozvodí
	vodovod pitný

Odvádění a čištění odpadních vod

	kanalizace jednotná
--	---------------------

ZÁZNAM O ÚČINNOSTI OOP – ÚP JAVOR

Orgán, který územní plán vydal: Zastupitelstvo obce Javor

Datum nabytí účinnosti:

Údaje o oprávněné úřední osobě pořizovatele:

Jméno a příjmení: Tomáš Martinek, služ. č. 414520

Funkce: referent odboru výstavby a územního plánování
Městského úřadu Klatovy


Podpis:

Otisk úředního razítka:

ÚZEMNÍ PLÁN JAVOR

I.2b Hlavní výkres - Koncepce dopravní a technické infrastruktury

ZADAVATEL	Obec Javor Javor č.p. 38 340 21 Janovice nad Úhlavou		
POŘIZOVATEL	Městský úřad Klatovy Odbor výstavby a územního plánování Náměstí Míru 62 339 01 Klatovy		
ZHOTOVITEL	RNDr. Milan Svoboda U Lomu 139 338 42 Hrádek		
ZODPOVĚDNÝ PROJEKTANT	RNDr. Milan Svoboda	DATUM	únor 2016
DIGITÁLNÍ ZPRACOVÁNÍ	Ing. Romana Papežová	MĚŘÍTKO	1 : 5 000

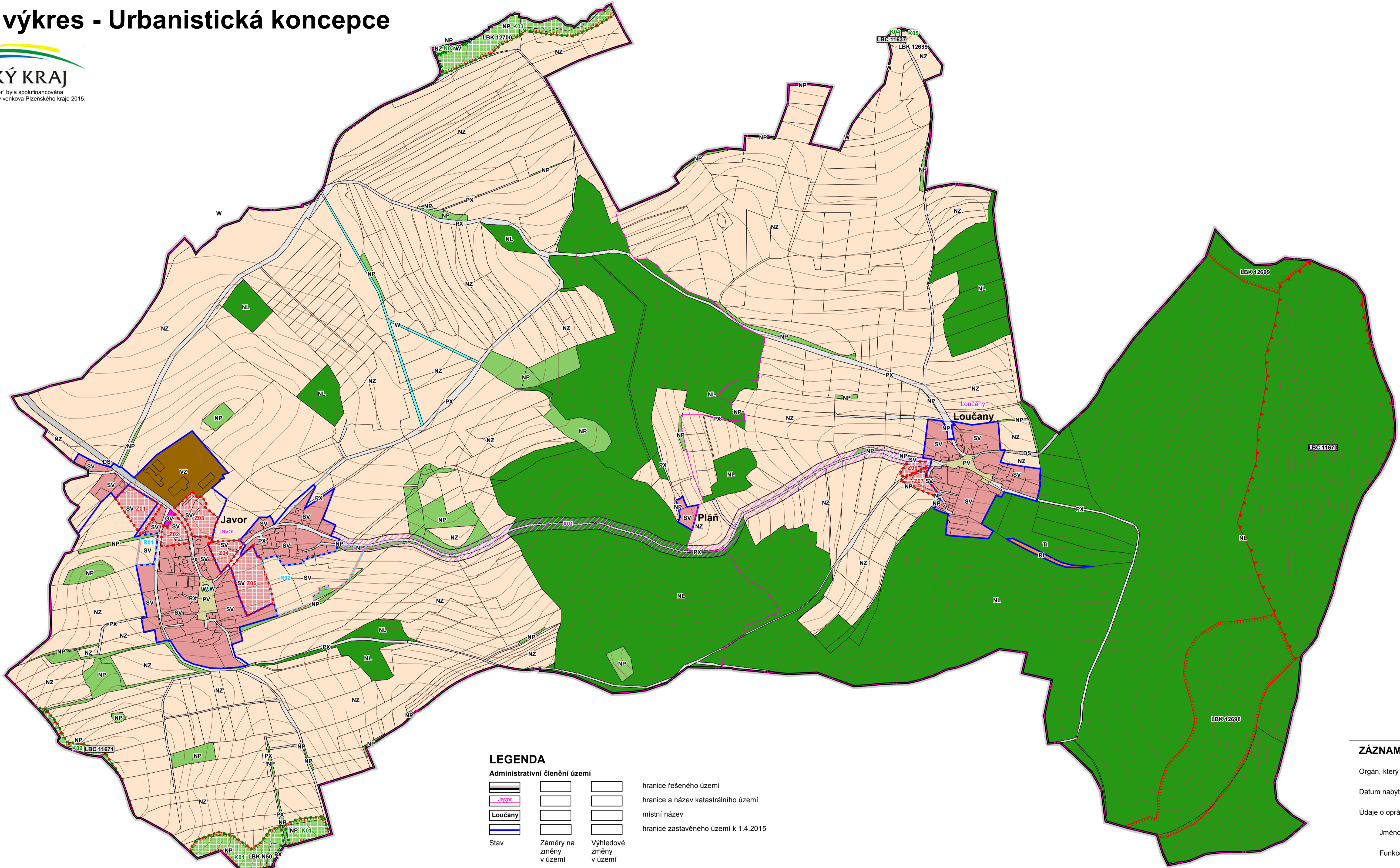


ÚZEMNÍ PLÁN JAVOR

Hlavní výkres - Urbanistická koncepce



Akce "Územní plán Javor" byla spolufinancována z Programu stabilizace a obnovy venkova Plzeňského kraje 2015.



LEGENDA

Administrativní členění území

		hranice řešeného území
		hranice a název katastrálního území
		místní název
		hranice zastavěného území k 1.4.2015
Stav	Záměry na změny v území	Výhledové změny v území

Specifikace záměrů dle rozvoje vymezení

	Z01	zastavitelná plocha
	K01	plocha změn v krajině
	X01	koridor dopravní infrastruktury
	R01	plocha územní rezervy

Využití území

	RI	plocha individuální rekreace
	SV	plocha smíšená obytná venkovského charakteru
	OV	plocha občanského vybavení
	VZ	plocha zemědělské výroby
	PX	plocha veřejných prostranství / propustnost území
	PV	plocha veřejných prostranství
	DS	plocha pro silniční dopravu
	TI	plocha technické infrastruktury
	W	plocha vodní a vodohospodářská
	NZ	plocha zemědělská
	NL	plocha lesní
	NP	plocha zeleně přírodního charakteru

Přírodní hodnoty a limity vyplývající z jejich ochrany

		lokální biokoridor
		lokální biocentrum
	LBK 11670	čísla biocentrum
	LBK 12699	čísla biokoridorů

ZÁZNAM O ÚČINNOSTI OOP – ÚP JAVOR

Orgán, který územní plán vydal: Zastupitelstvo obce Javor

Datum nabytí účinnosti:

Údaje o oprávněné úřední osobě pořizovatele:

Jméno a příjmení: Tomáš Martinek, služ. č. 414520

Funkce: referent odboru výstavby a územního plánování Městského úřadu Klatovy

Podpis:

Otisk úředního razítka:

ÚZEMNÍ PLÁN JAVOR

I.2a Hlavní výkres – Urbanistická koncepce

ZADAVATEL	Obec Javor Javor č.p. 38 340 21 Janovice nad Úhlavou		
POŘIZOVATEL	Městský úřad Klatovy Odbor výstavby a územního plánování Náměstí Míru 62 339 01 Klatovy		
ZHOTOVITEL	RNDr. Milan Svoboda U Lomu 139 338 42 Hrádek		
ZODPOVĚDNÝ PROJEKTANT	RNDr. Milan Svoboda	DATUM	únor 2016
DIGITÁLNÍ ZPRACOVÁNÍ	Ing. Romana Papežová	MĚŘÍTKO	1 : 5 000