ÚZEMNÍ PLÁN KLATOVY

VÝKRES KONCEPCE TECHNICKÉ INFRASTRUKTURY
M 1 : 5000

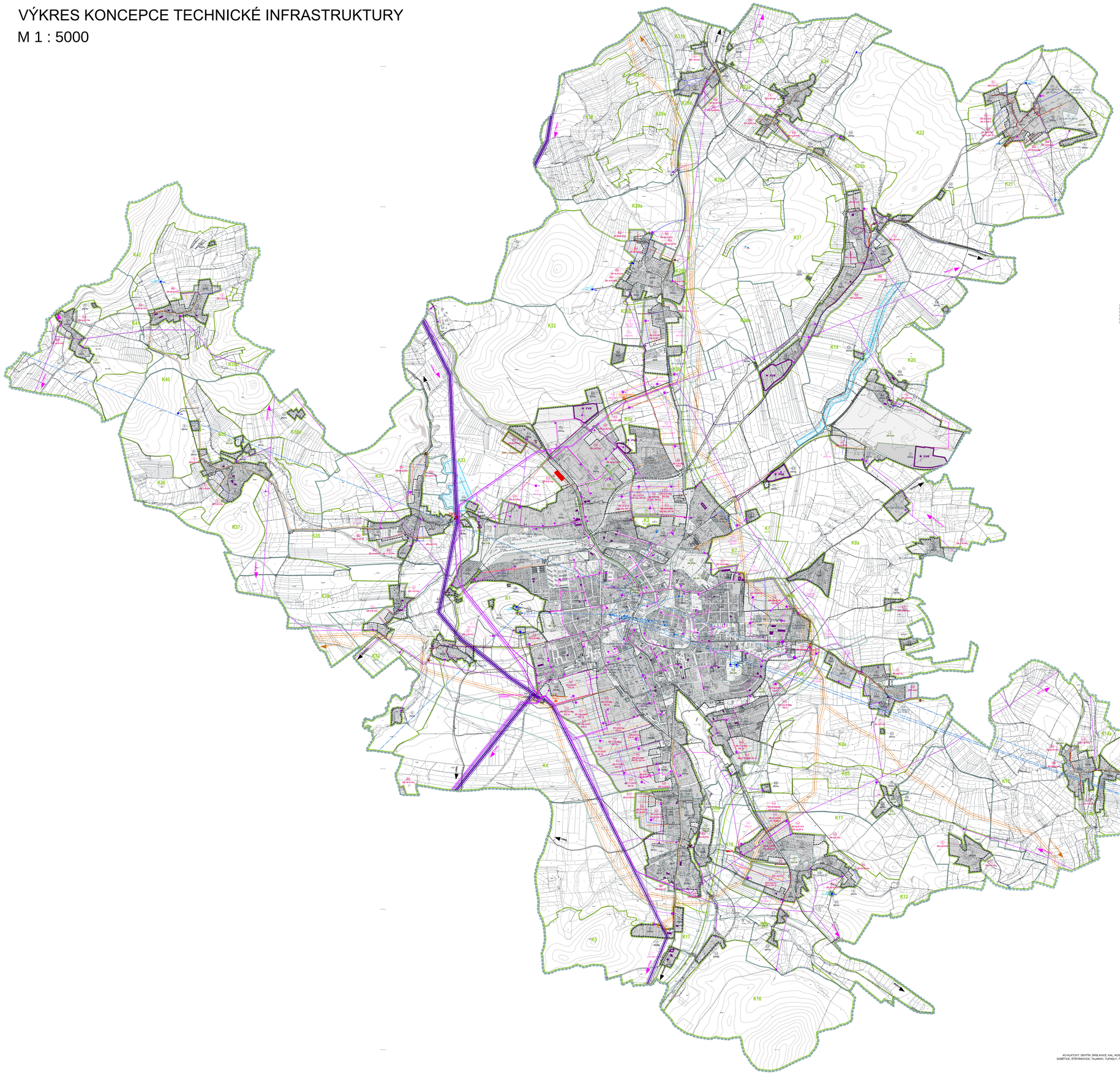

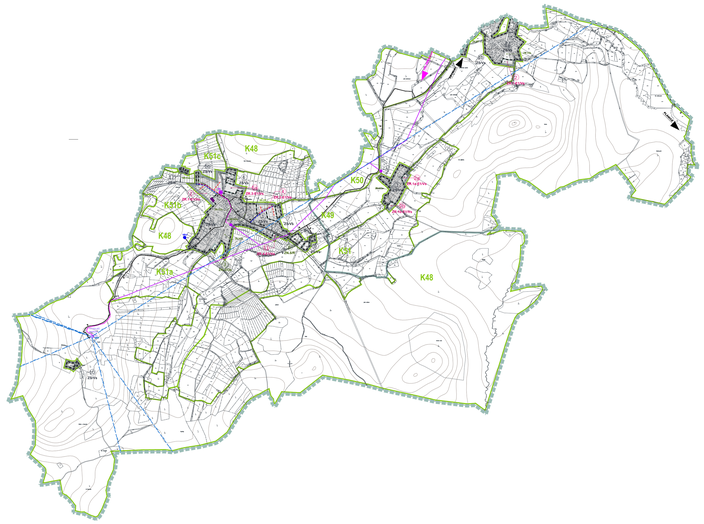

KÚ HABARTICE, KVASLICE

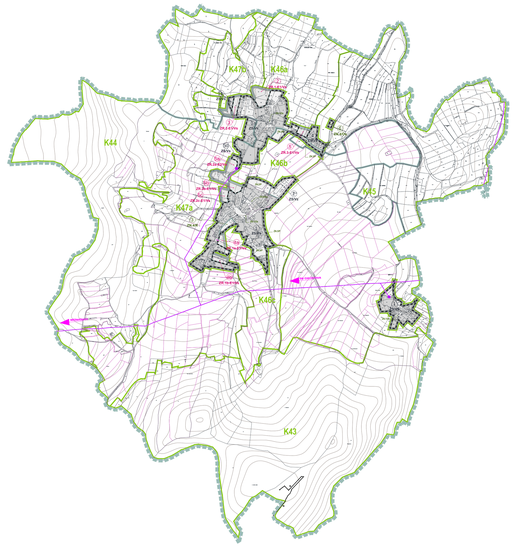

KÚ STŘÍŽAMĚŘ, KŘIŠŤÍN

KÚ KLATOVY, DEHTÍN, DRSLAVICE, KAL, KOSMAŘÍŽY, KYDLINY, LUBY, OTÍN, SOBĚTICE, ŠTĚPANKOVICE, TAJANOV, TUPADLY, TOŠNÍK, VĚCHOVICE, VICENICE

LEGENDA - ZÁVAZNÁ ČÁST

- VÉRAVCE ROZVODU LDSM
- VÉRAVCE DVOUVÉDNÝCH LDSM
- VÉRAVCE VELOPŘÍPOJEK
- VÉRAVCE ZASTAVITELNÉHO ROZVODU LDSM
- VÉRAVCE DÉŠŤOVÉHO REŠETU
- ZASTAVITELNÉ STABILIZOVANÉ LDSM
- ZASTAVITELNÉ ROZVOJOVÉ LDSM
- VÉRAVCE PLYNU
- VÉRAVCE PLYNU PO ÚVALU
- VÉRAVCE DÉŠŤOVÉHO REŠETU PLYNUJÍCÍ
- VÉRAVCE PLYNU KAVALUR
- KORIDOR PRO NOVOU CESTOVNÍ INFRASTRUKTURU (CESTNÍ NOVOSTAVBA PŘELOŽKY TUNNELU NEBO KAVALUR)

LEGENDA - TECHNICKÉ INFRASTRUKTURY

- STAVEBNÍ SÍTĚ - SEMLJENÉ TRASY PRO NAPOJENÍ NOVÝCH ÚTŽ
- VLA,P,Z KVPS ÚTŽ VE SEMLJENÉ TRASE - V VEDENÍ, V KANALIZACI, P-TK, PAVOVÝ, T-TEPLOVOD

LEGENDA - ČISTÍRNA ODPADNÍCH VOD:

- KANALIZACE DEŠŤOVÁ - NÁVRH
- KANALIZACE SPLAŠKOVÁ - NÁVRH
- KANALIZACE TLAKOVÁ - NÁVRH
- ČOV ČISTÍRNA ODPADNÍCH VOD - STAVAJÍCÍ
- ČOV ČISTÍRNA ODPADNÍCH VOD - NÁVRH
- ČOV ČISTÍRNA ODPADNÍCH VOD - STAVAJÍCÍ
- ČOV ČISTÍRNA ODPADNÍCH VOD - NÁVRH
- ČOV ČAL - ČAL NÁVRH
- ČOV ČOŠ - ČOŠ NÁVRH

ZÁSOBOVÁNÍ VODOU:

- VODOVOD - NÁVRH
- PŘÍMÉ HYDRANTOVÉ DOPRAVNÍ LOTJPNÉ
- PŘÍMÉ HYDRANTOVÉ DOPRAVNÍ LOTJPNÉ
- PRAMENIŠTĚ - NEVYUŽÍVANÉ
- VRA VODJEM - STAVAJÍCÍ
- VRJ VODJEM - NÁVRH
- ST STUDNA - STAVAJÍCÍ

ZÁSOBOVÁNÍ PLYNEM:

- PLYN VS, - NÁVRH
- PLYN VS, STAVAJÍCÍ - NUŽNÝ
- PLYN VT, - NÁVRH
- PLYN VT, STAVAJÍCÍ - NUŽNÝ
- RS REGULAČNÍ STANICE VT, - STAVAJÍCÍ
- RS REGULAČNÍ STANICE VT, - NÁVRH

ZÁSOBOVÁNÍ TEPLEM:

- NADZEMNÍ PARKOVÉ STAVAJÍCÍ - NUŽNÝ
- PODZEMNÍ KORKOVÉ - NÁVRH
- ZT STAVAJÍCÍ ZDRJ TEPLA

ZÁSOBOVÁNÍ EL. ENERGIÍ:

- ELEKTRICKÉ VEDENÍ - KABEL VN 22kV - STAVAJÍCÍ
- ELEKTRICKÉ VEDENÍ - KABEL VN 22kV - NÁVRH
- ELEKTRICKÉ VEDENÍ NADZEMNÍ VN 22kV - STAVAJÍCÍ
- ELEKTRICKÉ VEDENÍ NADZEMNÍ VN 22kV - PŘELOŽKA
- ELEKTRICKÉ VEDENÍ NADZEMNÍ VN 22kV STAVAJÍCÍ - RUŠENÉ
- ELEKTRICKÉ VEDENÍ NADZEMNÍ VN 110 - STAVAJÍCÍ
- ELEKTRICKÉ VEDENÍ NADZEMNÍ VN 110 - PŘELOŽKA
- ELEKTRICKÉ VEDENÍ NADZEMNÍ VN 110 STAVAJÍCÍ - RUŠENÉ
- TS TRANSFORMOVNA STAVAJÍCÍ
- TS TRANSFORMOVNA STAVAJÍCÍ - RUŠENÁ
- TS TRANSFORMOVNA - NÁVRH
- BUS VELKÉ ODBĚRATELÉ PARNY
- VÝLAPNÍ ZDRJ EL
- FOTOVOLTAICKÉ ELEKTRÁRNY

TELEKOMUNIKACE:

- SEŘÍDLOVÁ KABEL DALEKOVY, SIMEX (DÁTOVÁ)
- KABEL - ČESKÉ DRÁHY
- RADIORELÉOVÁ TRASA - NAVIGÁNÍ
- SBT STANICE - RADIORELÉOVÁ TRASA
- TV TV - VYSÍLAČ
- TS ZÁKLADNÍ STANICE
- KOMUNIKACE ÚŘEDNÍ - DATOVÁ

LEGENDA - INFORMATIVNÍ ČÁST

- VÉRAVCE DATOVÉHO LDSM OBCE
- POLOPORYB - KATASTRÁLNÍ MAPA - PK KATASTR - NUŽNÝ
- VÝSTAVBA
- ELEKTRICKÉ VEDENÍ NADZEMNÍ VN 110 STAVAJÍCÍ - DOVOLENÉ (TRASA NUNA BUDOU V DOVOLENÉ TRASE)
- ELEKTRICKÉ VEDENÍ NADZEMNÍ VN 110 NÁVRH - NUŽNÉ (TRASA NUNA BUDOU V DOVOLENÉ TRASE)
- CESTNÁ DOPRAVNÍ VOD STAVAJÍCÍ - DOVOLENÉ PRŮBĚH
- CESTNÁ DOPRAVNÍ VOD NÁVRH - V PŘEDELÍ PLOCHY PRO PŘEDPOKLAD NUNA BUDOU V DOVOLENÉ TRASE
- PLYN VT, STAVAJÍCÍ - DEJPŘEDNÁSTEP PRŮBĚH
- PLYN VT, NÁVRH - NUŽNÉ (TRASA NUNA BUDOU V DOVOLENÉ TRASE)

LEGENDA NÁVRHU

PŘÍKLAD SAMOSTATNÝ DOLEŽEN POPNÉ PLOCH PODLE CHARAKTERU ZÁSTAVBY

- 9 ZASTAVĚNÉ STABILIZOVANÉ
- 20 A PRŮMYSLOVÉ
- 65 ZASTAVITELNÉ ROZVOJOVÉ
- 60 REZERVATVYTLNÉ
- 22 LESNÍ REZERVA
- K1 INDEX PLOCHY VÝKLADY

PŘÍKLAD ČÍSLO NÁVRHU

8b - Číslo plochy

Číslo/Index změny	Datum změny	Datum vydání	Vydání změny

ZR.4-E1/O
ÚS.22,DP.6

Zakázka: Číslo výkresu:
Rozsah: Formát: A1 Vydání/Datum:

ZÁZNAM O ÚČINNOSTI :

Správní orgán, který územní plán vydal:
ZASTUPITELSTVO MĚSTA KLATOVY
Čísla jednání:
Datum vydání:
Datum nabytí účinnosti: zde zůstává prázdné
Pořizovatel:
MĚSTSKÝ ÚŘAD KLATOVY, ODBOR VÝSTAVBY A ÚZEMNÍHO PLÁNOVÁNÍ
Odpovědný zástupce pořizovatele:
Ing. Pavel Bouzek
Projekt:
zde zůstává prázdné
Zpracovatel:
ALFA FIBER ARCHITEKTI s. r. o.
Na Valcholce 3b, 150 00 Praha 5
Hlavní inženýr projektu:
Ing. arch. Jan Kuře
Projekt: zde zůstává prázdné

A B C D

I-04

KOPIE, I JAKÝMKOLIV ČÁSTI PŘEDMĚTNÉ MAPY V LISTINNÉ PŘEDANÉ FORMĚ NEBO V ELEKTRONICKÉ FORMĚ NA ELEKTRONICKÉM NOSIČI JE ZAKÁZÁNO BEZ PŘEDCHOZÍHO SOUHLASU ZHOTOVITELE ÚZEMNÍHO PLÁNU KLATOVY, JEHO PRÁVNÍCH NÁSLEDNÍKŮ NEBO OSOB, KTERÝM BYLO OPRÁVNĚNÍ K VYUŽITÍ TÉTO DOKUMENTACE ZA ÚČELY ZPRACOVÁNÍ ÚZEMNÍHO PLÁNU KLATOVY, ZMĚN ÚZEMNÍHO PLÁNU KLATOVY, ÚZEMNÍCH STUDIÍ, ZÁSTAVBY ÚZEMÍ, ZÁSTAVBY ÚZEMÍ - ZMĚNY, ÚZEMNÍCH PLÁNŮ ZÓN, ÚZEMNÍCH PLÁNŮ VELKÉHO ÚZEMÍ, ÚZEMNÍCH PLÁNŮ VELKÉHO ÚZEMÍ - ZMĚNY, ÚZEMNÍCH PLÁNŮ VYDANÝCH ÚZEMNÍ SPRÁVOU, ÚZEMNÍCH PLÁNŮ VYDANÝCH ÚZEMNÍ SPRÁVOU - ZMĚNY, ÚZEMNÍCH PLÁNŮ VYDANÝCH ÚZEMNÍ SPRÁVOU - ZMĚNY - ÚPLNÉ ZNĚNÍ, ÚZEMNÍCH PLÁNŮ VYDANÝCH ÚZEMNÍ SPRÁVOU - ZMĚNY - ÚPLNÉ ZNĚNÍ - ZÁVAZNÁ ČÁST, ÚZEMNÍCH PLÁNŮ VYDANÝCH ÚZEMNÍ SPRÁVOU - ZMĚNY - ÚPLNÉ ZNĚNÍ - ZÁVAZNÁ ČÁST - ZMĚNY, ÚZEMNÍCH PLÁNŮ VYDANÝCH ÚZEMNÍ SPRÁVOU - ZMĚNY - ÚPLNÉ ZNĚNÍ - ZÁVAZNÁ ČÁST - ZMĚNY - ÚPLNÉ ZNĚNÍ, ÚZEMNÍCH PLÁNŮ VYDANÝCH ÚZEMNÍ SPRÁVOU - ZMĚNY - ÚPLNÉ ZNĚNÍ - ZÁVAZNÁ ČÁST