ÚZEMNÍ PLÁN KLATOVY
ÚPLNÉ ZNĚNÍ PO ZMĚNĚ Č.2

HLAVNÍ VÝKRES

M 1 : 5000

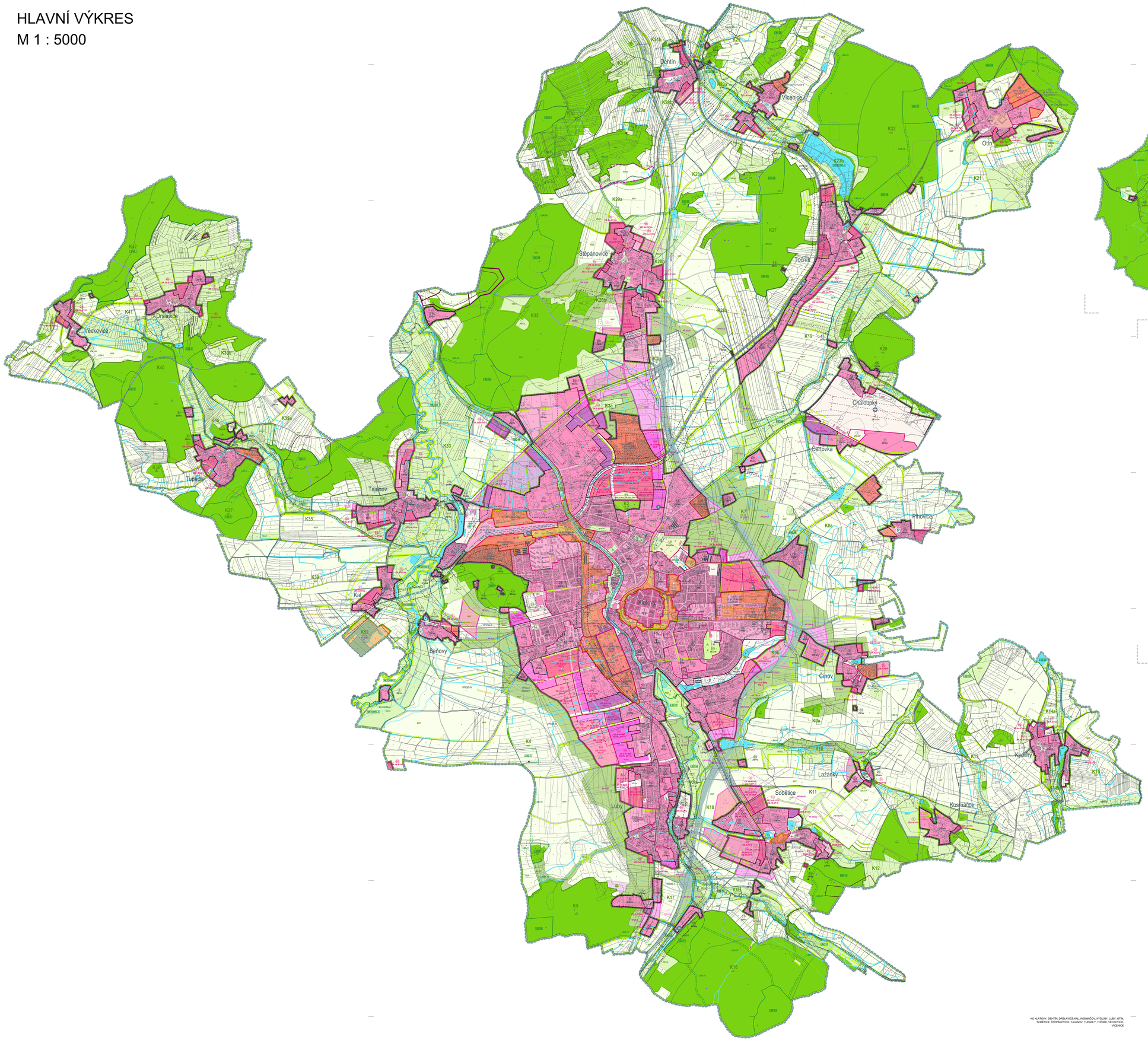

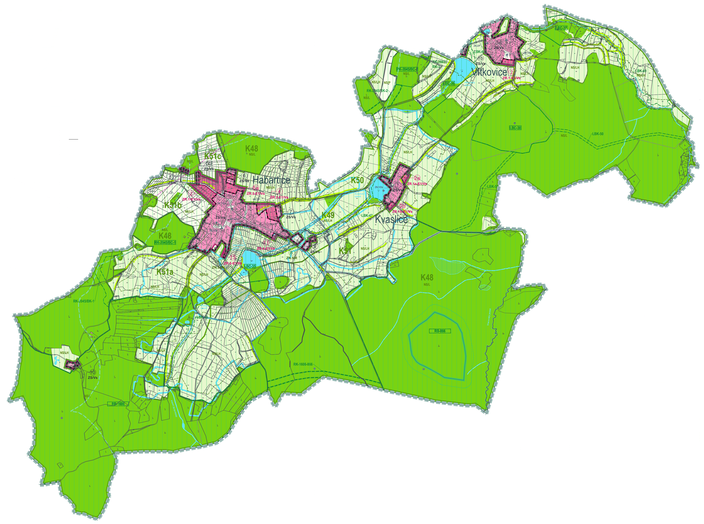

KÚ HABARTICE, KVASLICE

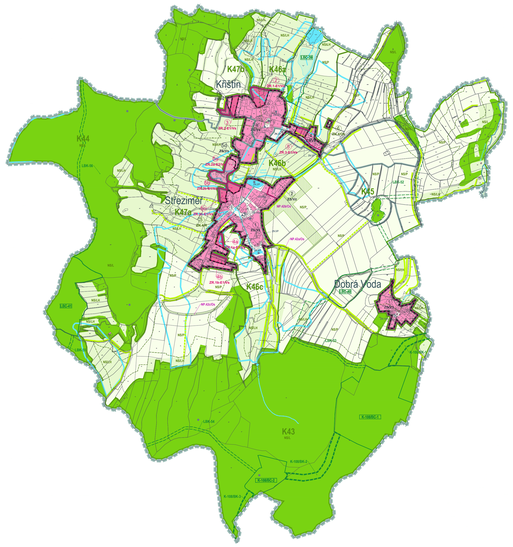

KÚ STŘEZIMÍŘ, KŘIŠTÍN

KÚ KLATOVY, DEHTÍN, DRSLAVICE,KAL, KOSMÁČOV, KYOLNKY, LUBÝ, OTÍN, SOBĚTICE, ŠTĚPÁNOVICE, TAJANOV, TUPADLY, TOČNÍK, VĚCKOVICE, VÍCENICE

LEGENDA - ZÁVAZNÁ ČÁST

VÝKRESY

- VÝKRESY ŘEŠENÉHO ÚZEMÍ
- VÝKRESY ZASTAVĚNÉHO ÚZEMÍ OBCE
- VÝKRESY KOLMÉMICE
- VÝKRESY SOUVISLÉHO ROZVOLNĚNÉHO ÚZEMÍ
- VÝKRESY ÚZEMNÍCH REZERV
- VÝKRESY PLOCH
- VÝKRESY PLOCH KRAJINY
- VÝKRESY PLOCH PLOCHOVÝCH
- VÝKRESY ÚZEMNÍCH REZERV PLOCHOVÝCH

ÚZEMÍ ZASTAVĚNÉ

- ZASTAVĚNÉ STABILIZOVANÉ ÚZEMÍ - VÝZNAMNÉ HYMNOLOGICKÉ STRUKTURY SÍDLA
- NEZASTAVITELNÉ ÚZEMÍ - VÝZNAMNÉ HYMNOLOGICKÉ STRUKTURY
- A PRAMENÍ - PLOCHY PŘEDZÁHAY
- A PRAMENÍ - STABILIZOVANÉ - POMOCÍ/ZAHÁNÍ
- A PRAMENÍ - STABILIZOVANÉ - PLOCHY/ZAHÁNÍ VYSOKÉ A TRANSFORMACE

ÚZEMÍ ZASTAVITELNÉ NEOBYDLENÉ

- ZASTAVITELNÉ ÚZEMÍ - PLOCHY MĚSTSKÉ - CENTRALNÍ PERIFERIE, 1. 2. STUPŇ
- ZASTAVITELNÉ ÚZEMÍ - PLOCHY VÝROBNÍ - PROMYSL, ZEMĚDĚLSTVÍ, 1. 2. STUPŇ
- ZASTAVITELNÉ ÚZEMÍ - PLOCHY OBYTNÉ - 1. 2. STUPŇ
- ZASTAVITELNÉ ÚZEMÍ - PLOCHY VÝROBNÍ - PROMYSL, ZEMĚDĚLSTVÍ - 1. 2. STUPŇ
- NEZASTAVITELNÉ ÚZEMÍ

ÚZEMÍ REZERVY

- ÚZEMÍ REZERVY - PLOCHY MĚSTSKÉ RENESANCE
- ÚZEMÍ REZERVY - PLOCHY VÝROBNÍ
- ÚZEMÍ REZERVY - PLOCHY OBYTNÉ
- ÚZEMÍ REZERVY - PLOCHY VÝROBNÍ - PROMYSL, ZEMĚDĚLSTVÍ

NÁVOD NA ČTENÍ VÝKRESU

ZÁKLADNÍ PRINCIP ÚZEMÍ ÚZEMÍ A PLOCH

		Charakter - území		Využití - plocha			Index
ZASTAVĚNÉ	Z	STABILIZOVANÉ	ZA	MĚSTSKÁ VENKOVSKÁ OBYTNÁ REKREAČNÍ	M V O R	zastavěné zastavitelné	ZM/M, ZL/VM ZV/V ZO/O ZR/R
		VÝROBNÍ	V	VÝROBNÍ	V	zastavěné zastavitelné	ZV/V, ZV/Vp
		A PRAMENÍ	ZP	PŘÍRODNÍ REKREAČNÍ VÝROBNÍ - PROMYSL OBYTNÁ	P R V O		ZP/P ZR/R ZV/V ZO/O
		NEZASTAVITELNÉ	ZN	MĚSTSKÁ	M	zastavěné zastavitelné	ZN/M, ZN/Mp
		ZASTAVITELNÉ NEOBYDLENÉ	ZN	VENKOVSKÁ OBYTNÁ OBYTNÁ	VL O O		ZN/VL ZN/O ZN/Op
				VÝROBNÍ	V	zastavěné zastavitelné	ZN/V, ZN/Vp
		NEZASTAVITELNÉ NEOBYDLENÉ	NZ	PŘÍRODNÍ REKREAČNÍ VÝROBNÍ - PROMYSL OBYTNÁ	P R V O		NZ/P NZ/R NZ/V NZ/O
		ÚZEMÍ REZERVY	ZR	MĚSTSKÁ	M	zastavěné zastavitelné	ZR/M, ZR/Mp
				VENKOVSKÁ	VL		ZR/VL
				OBYTNÁ	O		ZR/O
				VÝROBNÍ	V	zastavěné zastavitelné	ZR/V, ZR/Vp
NEZASTAVITELNÉ	N	STABILIZOVANÉ	NA	LÚČNÍ HUMNA	LH		NA/LH
				LÉSY	L		NA/L
				POLE	P		NA/P
				REKREAČNÍ	R		NA/R
				OBYTNÁ	Ob		NA/Ob
		A PRAMENÍ	NP	LÚČNÍ HUMNA	LH		NP/LH
				LÉSY	L		NP/L
				POLE	P		NP/P
				REKREAČNÍ	R		NP/R
				OBYTNÁ	Ob		NP/Ob

NEZASTAVITELNÉ ÚZEMÍ

- NEZASTAVITELNÉ ÚZEMÍ STABILIZOVANÉ - PLOCHY LÚČÍ
- NEZASTAVITELNÉ ÚZEMÍ STABILIZOVANÉ - PLOCHY LÚČÍ A HUMEN
- NEZASTAVITELNÉ ÚZEMÍ STABILIZOVANÉ - PLOCHY POLÍ, OBYTNÉ PLOCHY
- NEZASTAVITELNÉ ÚZEMÍ STABILIZOVANÉ - PLOCHY REKREACE

PLOCHY ZMĚN A VALIDÉ

- NEZASTAVITELNÉ ÚZEMÍ A PRAMENÍ - LÚČÍ
- NEZASTAVITELNÉ ÚZEMÍ A PRAMENÍ - LÚČÍ, HUMNA
- NEZASTAVITELNÉ ÚZEMÍ A PRAMENÍ - POLÉ
- NEZASTAVITELNÉ ÚZEMÍ A PRAMENÍ - REKREAČNÍ
- NEZASTAVITELNÉ ÚZEMÍ A PRAMENÍ - OBYTNÉ

PRVKY ÚZEMÍ:

- PROSTORY VEŘEJNÝCH PROSTRANSTVÍ - STÁVAJÍCÍ
- PROSTORY VEŘEJNÝCH PROSTRANSTVÍ - NAVRHOVANÉ
- VYZNAMNÉ STAVBY - STÁVAJÍCÍ
- VYZNAMNÉ STAVBY - NAVRHOVANÉ
- ZALEŽITOSTI A PRVKY ÚRSTNÍ, TVORBY KRAJINY, ZAPOTÍ, PARKY, VÝHRADY, BÝVÁ HUSKO
- PŘÍRODNÍ PRVKY - STÁVAJÍCÍ
- PŘÍRODNÍ PRVKY - NAVRHOVANÉ
- ZNAMKY, VÝHLEDY
- ALEJE STÁVAJÍCÍ
- ALEJE NAVRHOVANÉ

PLOCHY A KORIDORY DOPRAVNÍ INFRASTRUKTURY

- STÁVAJÍCÍ SILNICE A KAMIONOVÁ ŽELEZNICE
- NAVRHOVANÉ VEŘEJNÉ SOBĚHÁNÍ
- PŘEDPOKLÁDANÉ MÍSTO NAPOJENÍ MÍSTNÍCH OBSLUŽNÝCH KOMUNIKACÍ V ÚZEMÍ NA PŘÍSLUŠNÁ

- NAVRHOVANÉ DÁLNICE
- KORIDORY PRO REZERVU DOPRAVNÍ INFRASTRUKTURY - ÚZEMÍ VYHRAZENÉ LÉŽÍCÍ STAVEBNÍMU NÁMĚNÍ
- AUTOBUSOVÉ NÁDRAŽÍ NAVRHOVANÉ
- ŽELEZNIČNÍ TRAŤ - STÁVAJÍCÍ
- ŽELEZNIČNÍ TRAŤ - NAVRHOVANÁ (ZÁVAZNÁ ÚZEMÍ)
- ŽELEZNIČNÍ STANICE - STÁVAJÍCÍ
- ŽELEZNIČNÍ STANICE - NAVRHOVANÁ
- MEZINÁRODNÍ MEZINÁRODNÍ LETIŠTĚ
- HELIPORT - STÁVAJÍCÍ
- HELIPORT - NAVRHOVANÝ

PLOCHY VODNÍ A VODOHOSPODÁŘSKÉ:

- VODNÍ PLOCHY A NÁDRŽE
- VODNÍ TOKY
- MOČÁRY
- MELIORÁNNÍ PLOCHA
- ALUVIÁN ZVODNĚNÝCH MELIORÁČNÍCH ZÁŘEZŮ
- PRAMEN

ÚZEMNÍ SYSTÉM EKOLOGICKÉ STABILITY:

- LBK 1 — LOKÁLNÍ BIOKORIDOR 1. JEHO KÓD
- LBC 1 — LOKÁLNÍ BIOCENTRUM 1. JEHO KÓD
- RBK/NBK — REGIONÁLNÍ BIOKORIDOR A JEHO KÓD
- RBC/NBC — REGIONÁLNÍ BIOCENTRUM A JEHO KÓD
- MVK/MBK — MEZINÁRODNÍ BIOKORIDOR A JEHO KÓD
- MVC/MBC — MEZINÁRODNÍ BIOCENTRUM A JEHO KÓD

PLOCHY SPECIFICKÉ:

- VALAŠSKÁ ZNAMALÁNÍ ÚZEMÍ
- LÉSY, LÚČNÍ KOMPLEXY, ÚZEMÍ VYMEZENÉ PRO TĚŽBU - ÚZEMÍ VYHRAZENÉ LÉŽÍCÍ STAVEBNÍMU NÁMĚNÍ
- AUTOBUSOVÉ NÁDRAŽÍ NAVRHOVANÉ

LEGENDA - INFORMATIVNÍ ČÁST

- VÝKRESY KATASTRÁLNÍHO ÚZEMÍ OBCE
- POLOHOPIS - KATASTRÁLNÍ MAPA - PK KATASTR - ODLOŽ

VYMEZENÍ LIMITY VYUŽITÍ ÚZEMÍ:

- PŘÍRODNÍ REZERVACE
- PŘÍRODNÍ PARK
- PŘÍRODNÍ PAMÁTKA - NAVRHOVÁ ÚZEMÍ (RUŠENÍ ÚZEMÍ)
- PAMÁTKY STRÁN
- PODOLOVÁ ÚZEMÍ
- CHRÁNĚNÉ LOŽISKOVÉ ÚZEMÍ
- SCHVÁLENÉ PROGNÓZY ÚRSLE VYHLÁŠENÝCH NEROSTŮ
- STRÁNKOVÉ LOŽISKO
- KVARTALÓ POKOPOV
- ALUVIÁN ZÁJMU ÚŽLU
- DEPONIE
- VÉSTNÁ PAMÁTKOVÁ ZÓNA KLATOVY
- ÚZEMÍ S ARCHEOLOGICKÝM NÁLEZY
- VYMEZENÉ KULTURNÍ PAMÁTKY

VYMEZENÍ ÚZEMÍNÍM PÁSMA:

- OP LÉSY
- OP DOPRAVNÍ INFRASTRUKTURY
- OP TECHNICKÉ INFRASTRUKTURY
- OP PŘÍRODNÍ REZERVACE
- OP PŘÍRODNÍ PAMÁTKA
- VYMEZENÍ ZÁVAZNÉ OBLASTI - ÚZEMÍ VYHRAZENÉ PRO ÚŽLU, OP
- PROTIPOVODŇOVÁ SPRÁVNÁ - AKTIVNÍ ZÓNA
- PROTIPOVODŇOVÁ SPRÁVNÁ - VÝMAZNÉ ÚZEMÍ
- PROTIPOVODŇOVÁ SPRÁVNÁ - VÝMAZNÉ ÚZEMÍ (ZÁPLAVNÉHO ÚZEMÍ PŘÍRODNÍHO)
- OP OPEŘENÍ CHKO
- PÁSMO HYGIENICKÉ OCHRANY I. A. II. STUPNĚ
- OP VÉRCOVA
- ZÁVAZNÉ ÚZEMÍ MÍČÍ - KOMUNIKAČNÍ VEDENÍ
- "plyn" — NAVRHOVÁ ÚZEMÍ V MÍSTĚ MAPY PLYNOVÉ V ÚZEMÍ OBCE

PŘÍKLAD ČTENÍ VÝKRESU

8b — Číslo plochy

Charakter ÚZEMÍ	Charakter PLOCHY	Využití ÚZEMÍ	Využití PLOCHY
ZR	A	VÝROBNÍ	V

ZR.4-E1/O
ÚS.22,DP.6

Číslo ÚZEMÍ: Číslo PLOCHY: Číslo ÚZEMÍ: Číslo PLOCHY: