ÚZEMNÍ PLÁN KLATOVY
ÚPLNÉ ZNĚNÍ PO ZMĚNĚ Č.3

VÝKRES PŘEDPOKLÁDANÝCH ZÁBORŮ PŮDNÍHO FONDU

M 1 : 5000

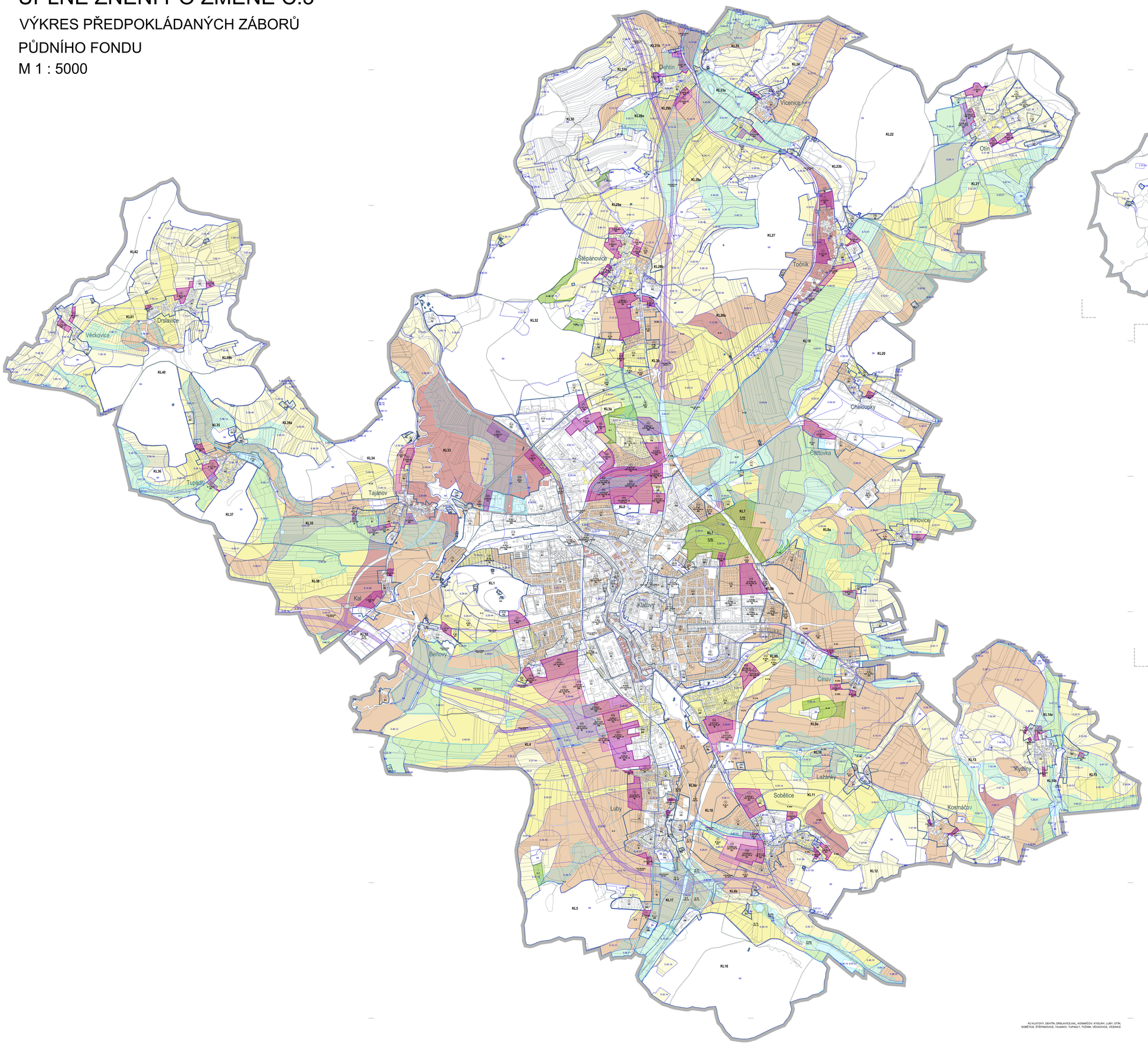

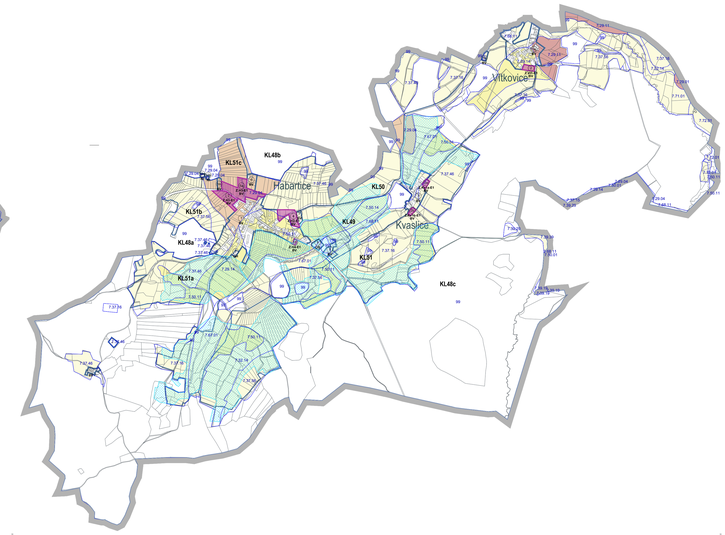

KÚ HABARTICE, KVAŠLICE

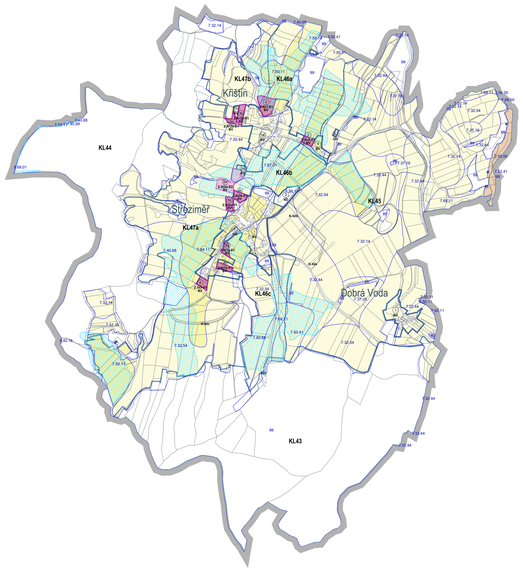

KÚ STŘEZIMÍŘ, KŘIŠŤÍN

KÚ KLATOVY, DEHTÍN, DRSLAVICE,KAL, KOSMÁČOV, KYDLINY, LUBY, OTÍN, SOBĚTICE, ŠTĚPÁNOVICE, TAJANOV, TUPADLY, TOČNÍK, VĚCKOVICE, VICENCE

LEGENDA - ZÁVAZNÁ ČÁST

- HRANICE ZASTAVĚNÉHO ÚZEMÍ
- HRANICE ZASTAVĚNÉHO ÚZEMÍ K 30.4.2006
- Z.1 ZASTAVITELNÉ PLOCHY
- Z.2 PLOCHY ZMĚNY ZKUMAVOSTI PLOCHY POTENCIÁLNĚ VÝZNAMNÉ ZMĚNY (PP), ZÓNY
- Z.3 PLOCHY ZMĚNY ZKUMAVOSTI PLOCHY POTENCIÁLNĚ VÝZNAMNÉ ZMĚNY (PP), ZÓNY
- HRANICE PLOCH PŘESTAVBY
- P.1 PLOCHY PŘESTAVBY
- K.1 PLOCHY ZMĚN V KRAJINĚ
- K.1 PLOCHA ZMĚNY V KRAJINĚ - LOVY V ROMBACE - NOVÝ LOVNÝ RYBNÍK (REZERVOVÁNÍ PLOCHY POTENCIÁLNĚ VÝZNAMNÉ ZMĚNY (PP))
- R.1 ÚZEMNÍ REZERVA
- R.1 ÚZEMNÍ REZERVA - VRANICE PLOCHY
- PLOCHA ZMĚN V KRAJINĚ - VRANICE STAVEBNÍ PRO ZEMĚDĚLSKÉ NEVÝROBNÍ ÚČELY (REZERVOVÁNÍ PLOCHY POTENCIÁLNĚ VÝZNAMNÉ ZMĚNY (PP))
- PLOCHA ZMĚN V KRAJINĚ - VRANICE PRO ZEMĚDĚLSKÉ ÚČELY (REZERVOVÁNÍ PLOCHY POTENCIÁLNĚ VÝZNAMNÉ ZMĚNY (PP))
- PLOCHA ZMĚN V KRAJINĚ - NADMĚRNÉ ZNALOSTI (REZERVOVÁNÍ PLOCHY POTENCIÁLNĚ VÝZNAMNÉ ZMĚNY (PP))

PŘÍKLAD ÚČINKOVÉHO LOKALIT ÚSEL:

Z.1 - ZASTAVITELNÁ PLOCHA
Z.2 - PLOCHA ZMĚNY VE VÝROBĚ
Z.3 - PLOCHA ZMĚNY V OBYTNÉ ZÓNĚ
US.1.4/v.1.2/P.2.21 - PLOCHA ÚSTŘEDNÍ ZELENĚ
BV - PLOCHA BYDLENÍ

LEGENDA - INFORMATIVNÍ ČÁST

- HRANICE KATASTRÁLNÍHO ÚZEMÍ OBCE
- ZÁJMOVÝ - KATASTRÁLNÍ MAPA
- HRANICE HLUČNÍKŮ
- HRANICE LOKALITY
- HRANICE LOKALITY - PLOCHOVÝ
- INDEX LOKALITY ÚSELU
- KL1 INDEX LOKALITY ÚSELU P
- Stávající funkce
- ZEMĚDĚLSKÝ PŮDNÍ FOND 1 - TŘÍDY OCHRANY
- ZEMĚDĚLSKÝ PŮDNÍ FOND 10 - TŘÍDY OCHRANY
- ZEMĚDĚLSKÝ PŮDNÍ FOND 50 - TŘÍDY OCHRANY
- ZEMĚDĚLSKÝ PŮDNÍ FOND 100 - TŘÍDY OCHRANY
- ZEMĚDĚLSKÝ PŮDNÍ FOND 150 - TŘÍDY OCHRANY
- ZÁJMOVÝ VÝCHOZÍ A KLÍČOVÝ PARCELY (ZÁJMOVÝCH OCHRANNÝCH KOSTELŮ)
- 5.32.14 HRANICE A INDEX BPEJ
- ODVODNĚNÍ PLOCHA ZPŮSOBY MELIORACÍ

ZÁZNAM O ÚČINNOSTI :

Správní orgán, který zpracoval jako úplné:
STATUTÁRNÍ MĚSTO KLATOVY
Číslo jednací:

Datum vydání dokumentu: .....(DD.MM.RR) ZADNÍ

Pořizovatel:
MĚSTSKÝ ÚŘAD KLATOVY, ODBOR VÝSTAVBY A ÚZEMNÍHO PLÁNOVÁNÍ
Ing. Hana Chrtová, vedoucí odboru
Oprávněná úřední osoba pořizovatele:
Ing. Pavel Bouzek
Pořizovatel:
Dne: .....(DD.MM.RR) ZADNÍ

Zpracovatel:
ALCE FIBER ARCHITEKTI s. r. o.
Ing. arch. Jan Aulík, MBA, Dokaz 2
Hlavní projekt:
Ing. arch. Jan Aulík
Pořizovatel:
Dne: .....(DD.MM.RR) ZADNÍ

Oprávněná osoba pořizovatele:
Ing. arch. Jan Aulík, MBA, Dokaz 2
Dne: .....(DD.MM.RR) ZADNÍ

Digitálně podepsal Ing. arch. Jan Aulík
Datum: 2024.11.06 14:14:00 +01'00'

ÚZEMNÍ PLÁN KLATOVY
ÚPLNÉ ZNĚNÍ PO ZMĚNĚ Č.3
VÝKRES PŘEDPOKLÁDANÝCH ZÁBORŮ
PŮDNÍHO FONDU M 1:5000

II-03