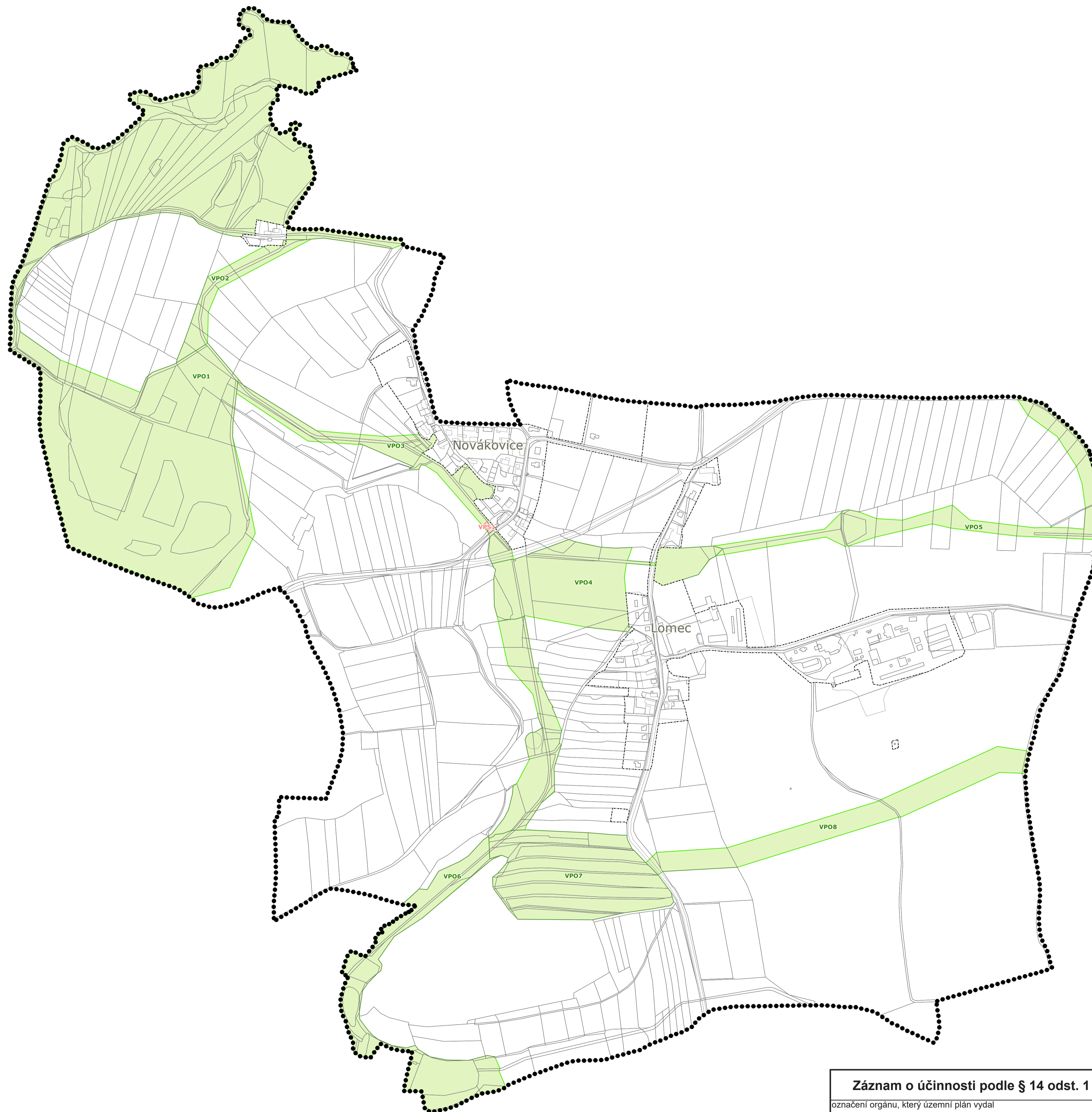
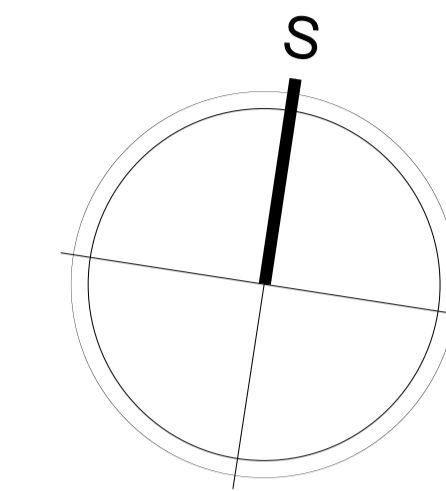


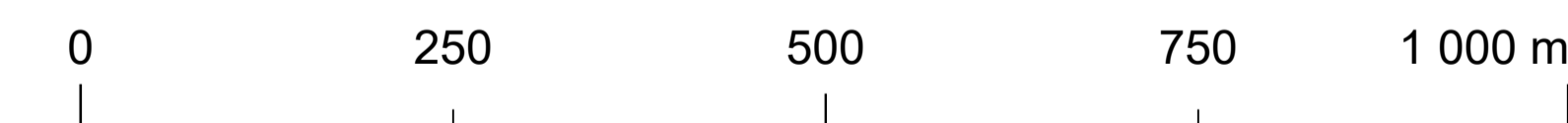
ÚZEMNÍ PLÁN LOMEC

Výkres veřejně prospěšných staveb,
opatření a asanací

1 : 5 000



VYMEZENÍ ÚZEMÍ		STAV	NÁVRH	REZERVA
Hranice řešeného území				
Hranice katastrálního území				
Hranice parcel				
Hranice zastavěného území obce				
ROZVOJOVÉ PLOCHY				
Z - zastavitelná plocha				
P - plocha přestavby				
N - plochy změn v nezastavěném území				
R - plocha rezervy				
VEŘEJNĚ PROSPĚŠNÉ STAVBY A OPATŘENÍ				
veřejně prospěšné stavby (VPS)				
veřejně prospěšná opatření (VPO)				



Záznam o účinnosti podle § 14 odst. 1 vyhl. č. 500/2006 Sb.
označení orgánu, který územní plán vydal
datum nabytí účinnosti územního plánu
Jméno, příjmení, funkce a podpis oprávněné úřední osoby pořizovatele

Akad. arch. Václav Šmolík Bedřicha Smetany 145/7 301 00 Plzeň IČO: 103 955 80	
zodpovědný projektant Akad. arch. Václav Šmolík	vypracoval Ing. arch. Břetislav Krejsa
pořizovatel Městský úřad Klatovy	měřítko 1 : 5 000
datum září 2020	formát A1 (841 x 594 mm)
název akce ÚZEMNÍ PLÁN LOMEC	
číslo výkresu 3	název výkresu VÝKRES VEŘEJNĚ PROSPĚŠNÝCH STAVEB, OPATŘENÍ A ASANACÍ