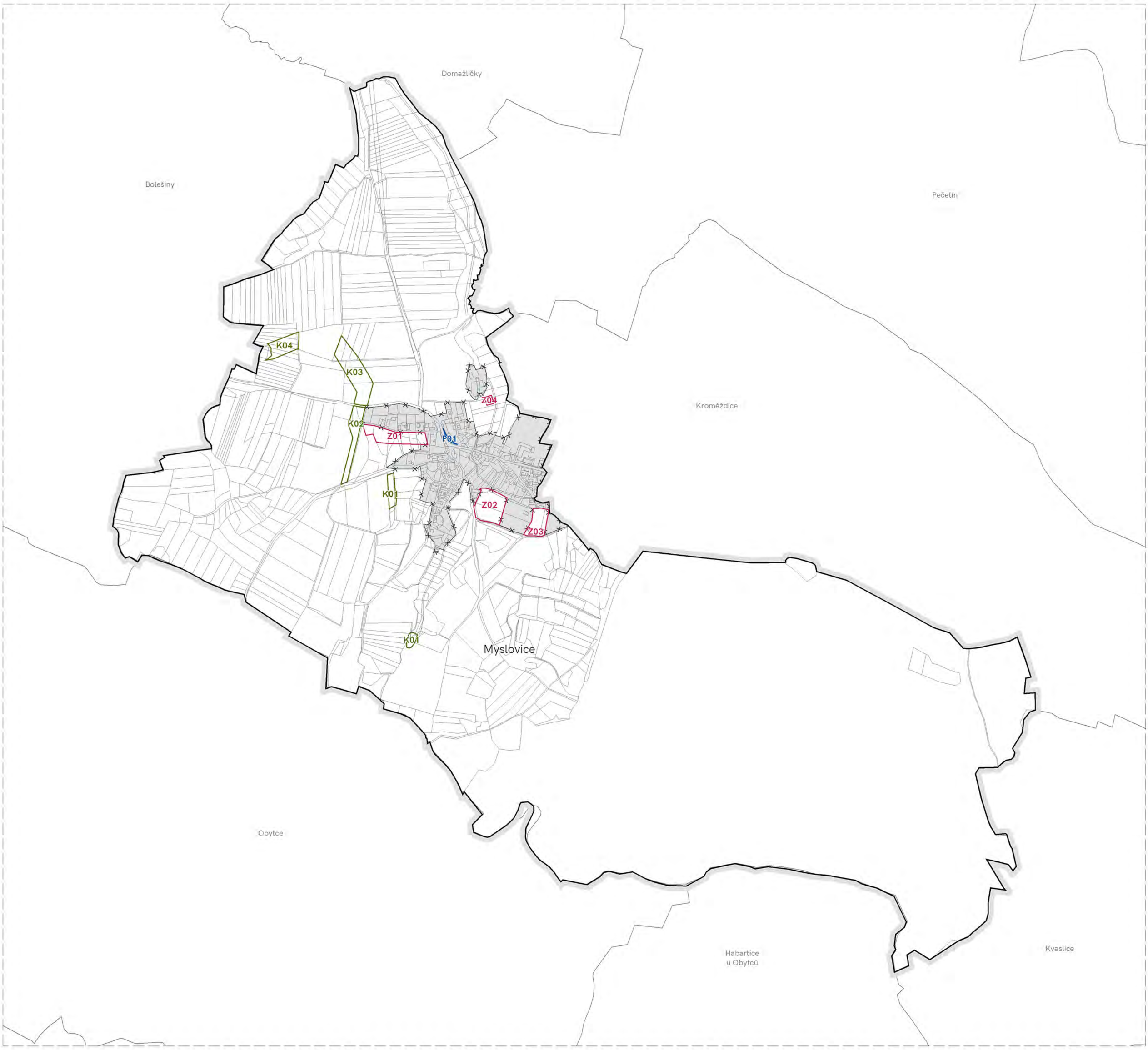

LEGENDA

PODKLADNÍ JEVY

- vymezení řešeného území
- parcely KN

ZÁKLADNÍ ČLENĚNÍ ÚZEMÍ

- zastavěné území vymezené ke dni 15. 09. 2017
- Z — zastavitelná plocha
- P — plocha přestavby
- K — plocha změny v nezastavěném území

0 100 200 300 600 900 m

ZÁZNAM O ÚČINNOSTI

ÚZEMNÍ PLÁN MYSLOVICE

Správní orgán, který vydal územní plán:

ZASTUPITESTVO OBCE MYSLOVICE

DATUM VYDÁNÍ:

.....

ČÍSLO JEDNACÍ

.....

DATUM NABYTÍ ÚČINNOSTI:

.....

POŘIZOVATEL

MĚSTSKÝ ÚŘAD KLATOVY
Odbor výstavby a územního plánování
náměstí Míru 62, 339 01 Klatovy

OPRÁVNĚNÁ ÚŘEDNÍ OSOBA

Tomáš Martínek
referent Odboru výstavby a ÚP

RAZÍTKO A PODPIS

ZPRACOVATEL

ARCHUM ARCHITEKTI s.r.o.

Oldřichova 187/55, 128 00 Praha 2

OBJEDNATEL

OBEC MYSLOVICE
Myslovice 56, 339 01 Klatovy

určený zastupitel
Marcela Navrátilová

URBANISMUS

ARCHUM ARCHITEKTI s.r.o.

KRAJINA, ÚSES

David Třešnák

AUTORSKÝ TÝM

Ing. arch. Michal Petr, ČKA 04516

ZODPOVĚDNÝ PROJEKTANT

POŘIZOVATEL

MĚSTSKÝ ÚŘAD KLATOVY
Odbor výstavby a územního plánování
náměstí Míru 62, 339 01 Klatovy

osoba splňující kvalifikační předpoklady:
Tomáš Martínek

AKCE

ÚZEMNÍ PLÁN

MYSLOVICE

ETAPA

NÁVRH PRO OPAKOVANÉ VEŘEJNÉ PROJEDNÁNÍ

NÁZEV

ZÁKLADNÍ ČLENĚNÍ ÚZEMÍ

PARÉ	FORMÁT	SOUŘADNICE	MĚŘÍTKO	DATUM	Č. VÝKRESU
	A2	S-JTSK	1: 10 000	**říjen 2020**	**A**

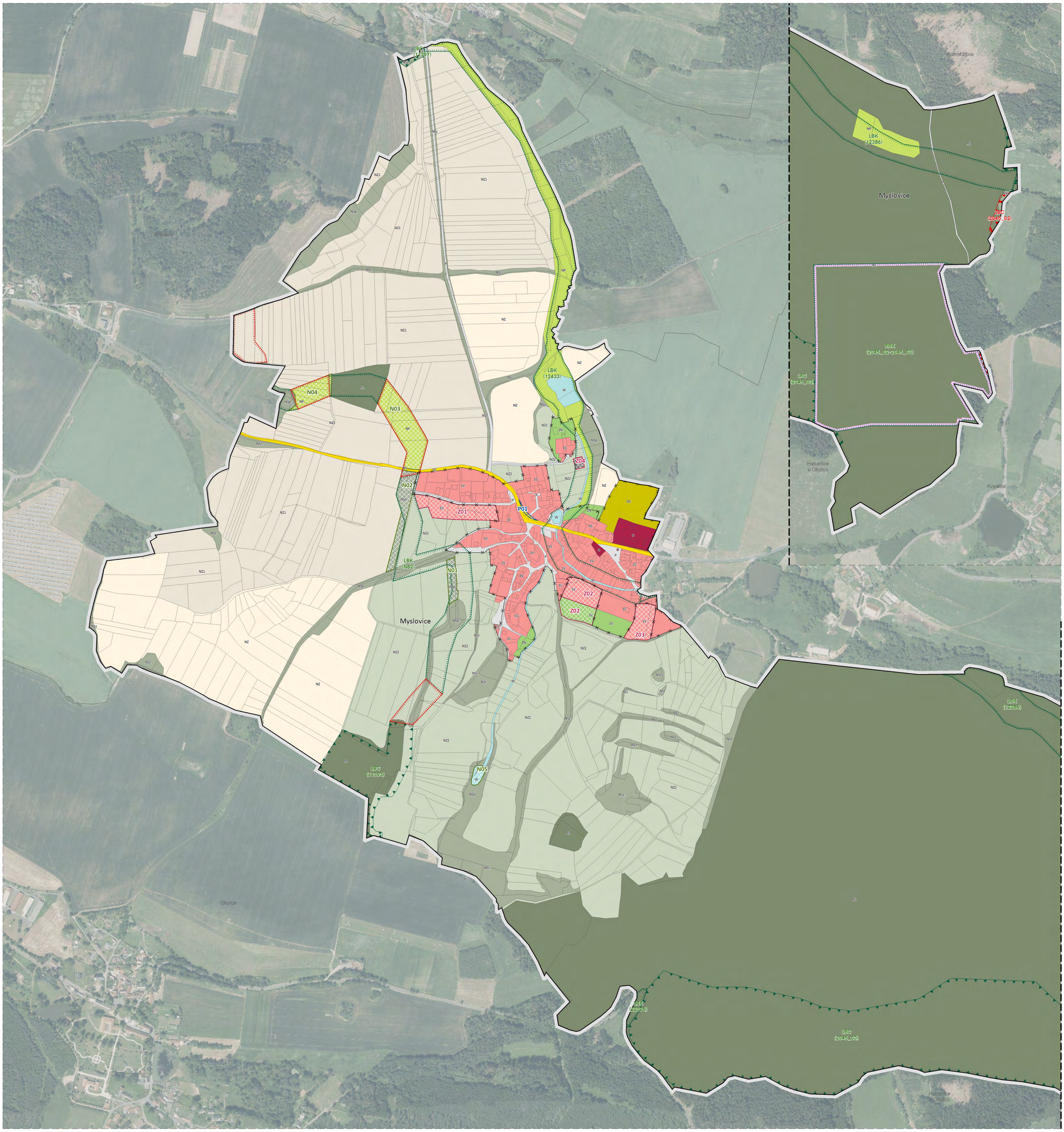

LEGENDA

PODKLADNÍ JEVY

- vymezení řešeného území
- zastavěné území vymezené ke dni 15. 09. 2017
- parcely KN
- Z — zastavitelná plocha
- P — plocha přestavby
- K — plocha změny v nezastavěném území

PLOCHY S ROZDÍLNÝM ZPŮSOBEM VYUŽITÍ

STAV	NÁVRH	
SV	SV	plocha smíšená obytná vesnická
OV	OV	plocha veřejné vybavenosti
OS	OS	plocha pro tělovýchovu a sport
P	P	plocha veřejných prostranství
DS	DS	plocha pro silniční dopravu
T	T	plocha technické infrastruktury
W	W	plocha vodní a vodohospodářská
NZ	NZ	plocha zemědělská
NZ.1	NZ.1	plocha zemědělská/orná půda erozně ohrožená
NZ.2	NZ.2	plocha zemědělská/trvalý travní porost
NL	NL	plocha lesní
NP	NP	plocha přírodní
NS.z, p, l	NS.z, p, l	plocha smíšená nezastavěného území
ZN	ZN	zeleň nezastavitelných soukromých zahrad

Písmenný index značí plochy s podrobnější regulací, jež je uvedena v kapitole A.6.3 Podmínky plošného a prostorového uspořádání ploch s rozdílným způsobem využití" textové část územního plánu. Použité indexy se týkají plochy s rozdílným způsobem využití NS.z, p, l.

ÚZEMNÍ SYSTÉM EKOLOGICKÉ STABILITY

FUNKČNÍ	NEFUNKČNÍ	
		lokální biocentrum
		lokální biokoridor
		regionální biokoridor

ZÁZNAM O ÚČINNOSTI

ÚZEMNÍ PLÁN MYSLOVICE

Správní orgán, který vydal územní plán:

ZASTUPITESTVO OBCE MYSLOVICE

DATUM VYDÁNÍ:

.....

ČÍSLO JEDNACÍ

.....

DATUM NABYTÍ ÚČINNOSTI:

.....

POŘIZOVATEL

MĚSTSKÝ ÚŘAD KLATOVY
Odbor výstavby a územního plánování
náměstí Míru 62, 339 01 Klatovy

OPRÁVNĚNÁ ÚŘEDNÍ OSOBA

Tomáš Martínek
referent Odboru výstavby a ÚP

RAZÍTKO A PODPIS

ZPRACOVATEL

ARCHUM ARCHITEKTI s.r.o.

Oldřichova 187/55, 128 00 Praha 2

OBJEDNATEL

OBEC MYSLOVICE
Myslovice 56, 339 01 Klatovy

určený zastupitel
Marcela Navrátilová

AUTORSKÝ TÝM

URBANISMUS

ARCHUM ARCHITEKTI s.r.o.

KRAJINA, ÚSES

David Třešnák

ZODPOVĚDNÝ PROJEKTANT

Ing. arch. Michal Petr, ČKA 04516

POŘIZOVATEL

MĚSTSKÝ ÚŘAD KLATOVY
Odbor výstavby a územního plánování
náměstí Míru 62, 339 01 Klatovy

osoba splňující kvalifikační předpoklady:
Tomáš Martínek

AKCE

ÚZEMNÍ PLÁN

MYSLOVICE

ETAPA

NÁVRH PRO 2. OPAKOV. VEŘEJNÉ PROJEDNÁNÍ

NÁZEV

HLAVNÍ VÝKRES

PARÉ	FORMÁT	SOUŘADNICE	MĚŘÍTKO	DATUM	Č. VÝKRESU
	A2	S-JTSK	1: 5 000	říjen 2020	A

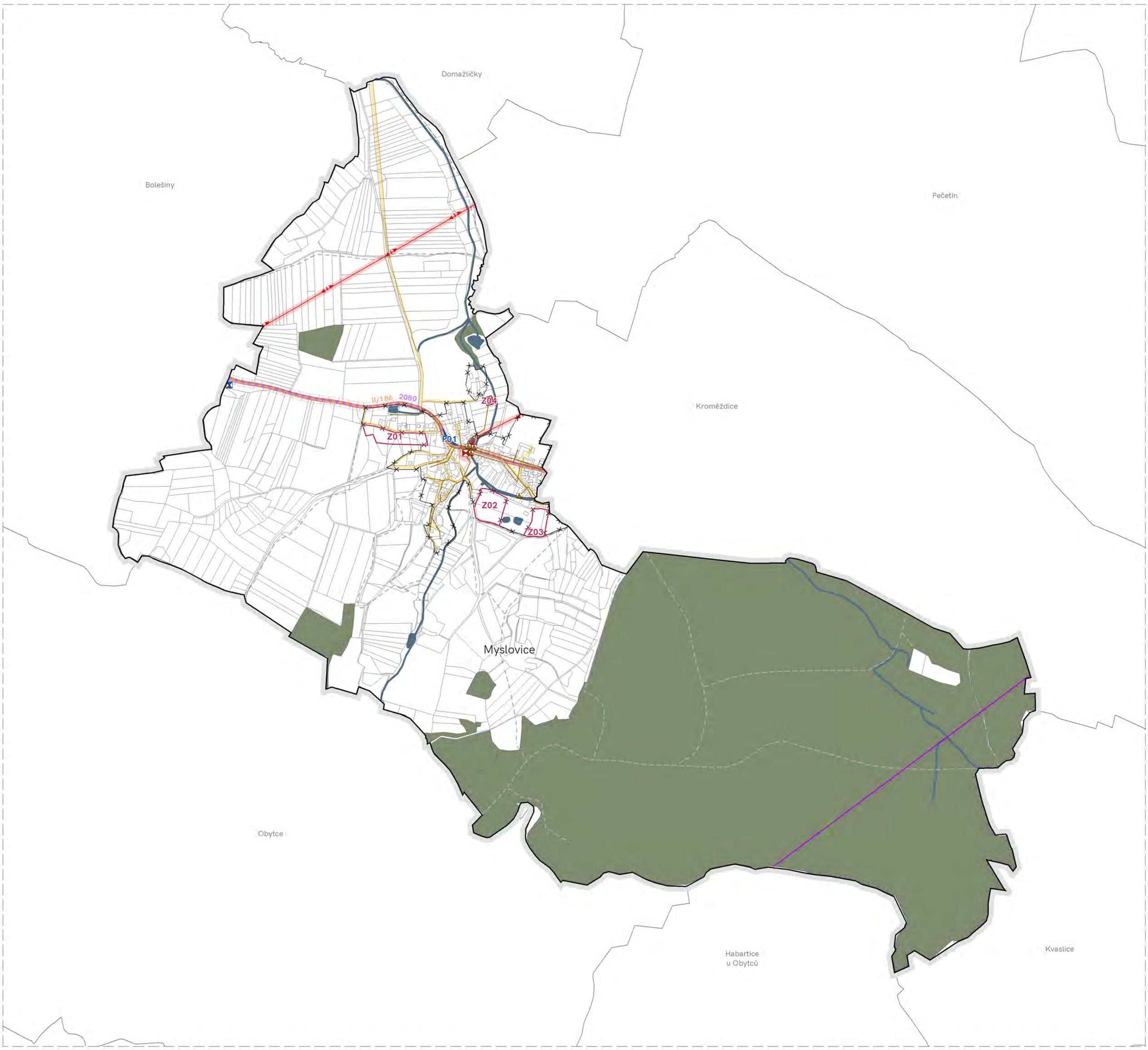

LEGENDA

PODKLADNÍ JEVY

- vymezení řešeného území
- parcely KN
- zastavěné území vymezené ke dni 15. 09. 2017
- Z zastavitelná plocha
- P plocha přestavby
- vodní nádrž
- vodní tok
- lesy dle KN

TECHNICKÁ INFRASTRUKTURA

- vedení elektrické sítě VN
- OP elektrického vedení a el. stanice
- Trafostanice
- Vodovod
- Objekt na vodovodu - zemní vodojem
- Kanalizace jednotná
- VO - výústní objekt
- ČOV - čistírna odpadních vod
- OP komunikačního vedení dle § 175 odst. 1 SZ

DOPRAVNÍ INFRASTRUKTURA

- silnice II. třídy II/186
- OP silnice
- Místní a účelová komunikace
- zastávka hromadné dopravy osob
- Cyklotrasa Č. 2080
- Cestní síť

0 100 200 300 600 900 m

ZÁZNAM O ÚČINNOSTI

ÚZEMNÍ PLÁN MYSLOVICE

Správní orgán, který vydal územní plán:

ZASTUPITESTVO OBCE MYSLOVICE

DATUM VYDÁNÍ:

.....

ČÍSLO JEDNACÍ

.....

DATUM NABYTÍ ÚČINNOSTI:

.....

POŘIZOVATEL

MĚSTSKÝ ÚŘAD KLATOVY
Odbor výstavby a územního plánování
náměstí Míru 62, 339 01 Klatovy

OPRÁVNĚNÁ ÚŘEDNÍ OSOBA

Tomáš Martínek
referent Odboru výstavby a ÚP

RAZÍTKO A PODPIS

ZPRACOVATEL

ARCHUM ARCHITEKTI s.r.o.

Oldřichova 187/55, 128 00 Praha 2

OBJEDNATEL

OBEC MYSLOVICE
Myslovice 56, 339 01 Klatovy

určený zastupitel
Marcela Navrátilová

AUTORSKÝ TÝM

URBANISMUS

ARCHUM ARCHITEKTI s.r.o.

KRAJINA, ÚSES

David Třešnák

ZODPOVĚDNÝ PROJEKTANT

Ing. arch. Michal Petr, ČKA 04516

POŘIZOVATEL

MĚSTSKÝ ÚŘAD KLATOVY
Odbor výstavby a územního plánování
náměstí Míru 62, 339 01 Klatovy

osoba splňující kvalifikační předpoklady:
Tomáš Martínek

AKCE

ÚZEMNÍ PLÁN

MYSLOVICE

ETAPA

NÁVRH PRO OPAKOVANÉ VEŘEJNÉ PROJEDNÁNÍ

NÁZEV

DOPRAVNÍ A TECHNICKÁ INFRASTRUKTURA

PARÉ	FORMÁT	SOUŘADNICE	MĚŘÍTKO	DATUM	Č. VÝKRESU
	A2	S-JTSK	1: 10 000	říjen 2020	C

0 100 200 300 600 900 m

LEGENDA

PODKLADNÍ JEVY

- vymezení řešeného území
- parcely KN
- VK01 — plochy a koridory pouze s možností vyvlastnění - dle §170 SZ
- WT01 — plochy a koridory s možností vyvlastnění i uplatnění předkupního práva - dle §170 a §110 SZ

První písmeno označení VPO/VPS znamená druh věřejné prospěšné stavby:
V... pouze vyvlastnění
W... vyvlastnění i předkupní právo.

Druhé písmeno označení VPO/VPS znamená typ věřejné prospěšné stavby, pro:
plochy a koridory s možností vyvlastnění i uplatnění předkupního práva:
..D dopravní infrastruktura,
..T technická infrastruktura.
plochy a koridory pouze s možností vyvlastnění:
..U pro založení prvků ÚSES,
..K snižování ohrožení v území povodněmi a jinými přírodními katastrofami.

VK01, VK02
VPO - snižování ohrožení území povodněmi (protipovodňová ochrana - ochranné příkopy, součást snižování rizik lokálního ohrožení povodní vlivem přívalových srážek; součást prvku ÚSES)

WT01
VPS - technická infrastruktura
(ČOV Myslovice včetně páteřní kanalizační stoky)

WD02
VPS - dopravní infrastruktura
(Úprava směrového oblouku komunikace č. II/186)
Oprávněnou osobou (WT01, WD02) je Obec Myslovice.

ZÁZNAM O ÚČINNOSTI

ÚZEMNÍ PLÁN MYSLOVICE

Správní orgán, který vydal územní plán:

ZASTUPITESTVO OBCE MYSLOVICE

DATUM VYDÁNÍ:

.....

ČÍSLO JEDNACÍ

.....

DATUM NABYTÍ ÚČINNOSTI:

.....

POŘIZOVATEL

MĚSTSKÝ ÚŘAD KLATOVY
Odbor výstavby a územního plánování
náměstí Míru 62, 339 01 Klatovy

OPRÁVNĚNÁ ÚŘEDNÍ OSOBA

Tomáš Martínek
referent Odboru výstavby a ÚP

RAZÍTKO A PODPIS

ZPRACOVATEL

ARCHUM ARCHITEKTI s.r.o.

Oldřichova 187/55, 128 00 Praha 2

OBJEDNATEL

OBEC MYSLOVICE
Myslovice 56, 339 01 Klatovy

určený zastupitel
Marcela Navrátilová

AUTORSKÝ TÝM

URBANISMUS
ARCHUM ARCHITEKTI s.r.o.

KRAJINA, ÚSES
David Třešnák

ZODPOVĚDNÝ PROJEKTANT

Ing. arch. Michal Petr, ČKA 04516

POŘIZOVATEL

MĚSTSKÝ ÚŘAD KLATOVY
Odbor výstavby a územního plánování
náměstí Míru 62, 339 01 Klatovy

osoba splňující kvalifikační předpoklady:
Tomáš Martínek

AKCE

ÚZEMNÍ PLÁN

MYSLOVICE

ETAPA

NÁVRH PRO OPAKOVANÉ VEŘEJNÉ PROJEDNÁNÍ

NÁZEV

VEŘEJNĚ PROSPĚŠNÉ STAVBY, OPATŘENÍ A ASANACE

PARÉ	FORMÁT	SOUŘADNICE	MĚŘÍTKO	DATUM	Č. VÝKRESU
	A2	S-JTSK	1: 2 000	říjen 2020	D

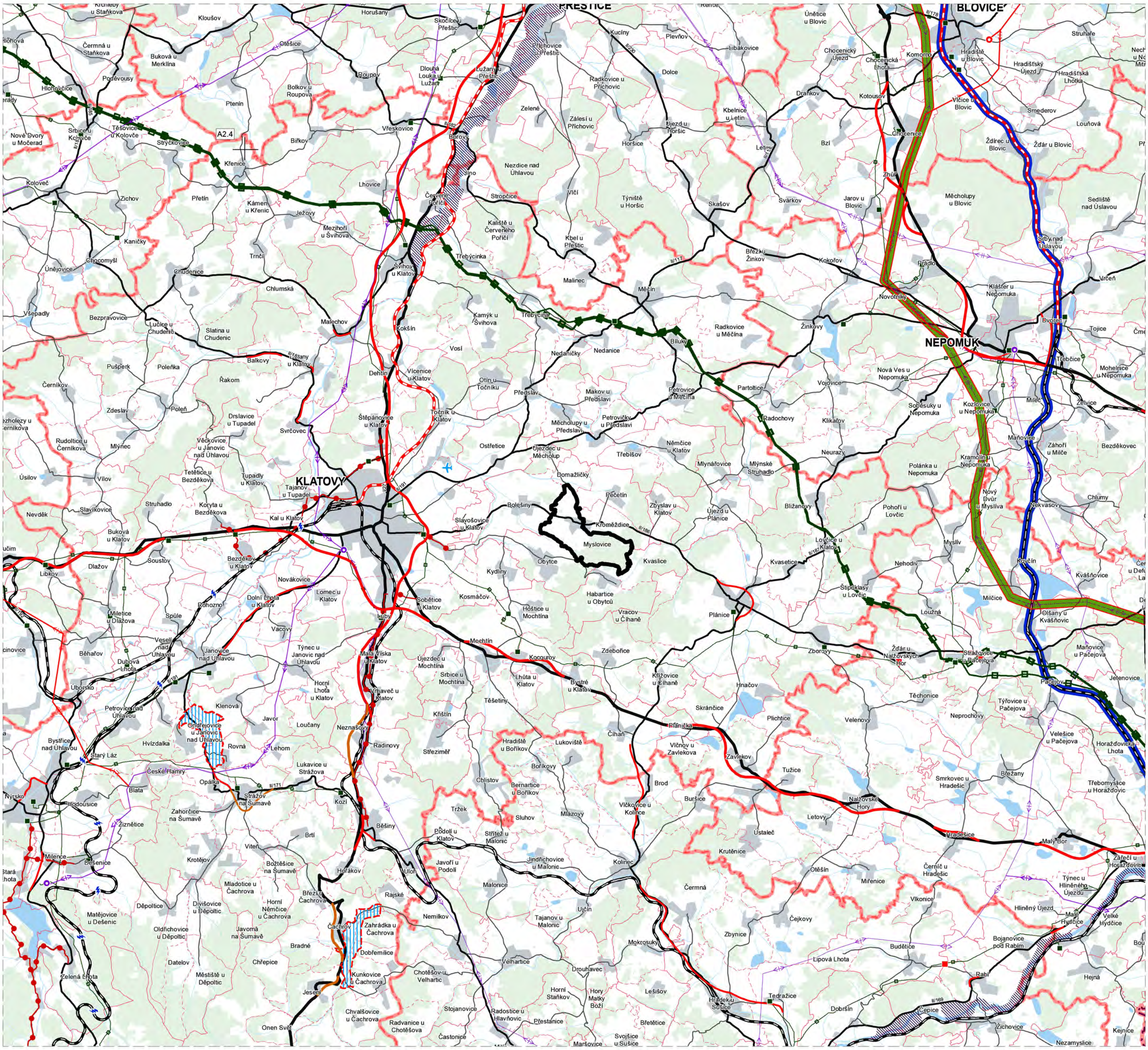
KLATOVY
NEPOMUK
BLOVICE
PŘESTICE
A2.4
Klatovy
Nepomuk
Blovice
Přeštice
Horšice
Myslovice
Kvasice
Plánice
Mochtín
Kocourov
Malonice
Kolinec
Nezamyslice
Kejnice
Hejná
Malý Bor
Žichovice
Čepice
Dobršín
Tedražice
Hradešice
Nalžovské Hory
Letovy
Ústaleč
Krutěnice
Otěšín
Miřenice
Černíč u Hradešic
Vlkonice
Čejkovy
Zbynice
Budětice
Lipová Lhota
Rabí
Bojanovice pod Rabím
Hliněný Újezd
Malé Hydčice
Velké Hydčice
Týnec u Hliněného Újezdu
Žáreč u Horažďovic
Třebomyšlice u Horažďovic
Horažďovická Lhota
Velešice u Pačejova
Jetenovice
Pačejov
Strážovice u Pačejova
Maňovice u Pačejova
Žďár u Nalžovských Hor
Zborovy
Křížovice u Čihaně
Bystré u Klatov
Hnačov
Skránčice
Plichtice
Velenovy
Neprochovy
Týřovice u Pačejova
Těchonice
Planička
Čihaň
Zavlekov
Vlčnov u Zavlekova
Tužice
Smrkovec u Hradešic
Břežany
Brod
Buršice
Vlčkovice u Kolince
Mlázovy
Sluhov
Střítež u Malonic
Podolí u Klatov
Javoří u Podolí
Jindřichovice u Malonic
Tajanov u Malonic
Uhlín
Nemilkov
Malonice
Rajské
Hořákov
Úšov
Běšiny
Kozí
Strážov na Šumavě
Zahořčice na Šumavě
Žižnětice
Hodoušice
Nýrsko
Milence
Dešenice
Matějovice u Dešenic
Zelená Lhota
Děpoltice
Divišovice u Děpoltic
Oldřichovice u Děpoltic
Datelov
Městiště u Děpoltic
Chřepice
Bradné
Javorná na Šumavě
Horní Němčice u Čachrova
Březí u Čachrova
Čachrov
Zahrádka u Čachrova
Dobřemilice
Kunkovice u Čachrova
Chvalšovice u Čachrova
Radvanice u Chotěšova
Onen Svět
Jesení
Chotěšov u Velhartic
Velhartice
Stojanovice
Radostice u Hlavňovic
Přestanice
Častonice
Maršovice
Svojšice u Sušice
Hradek u Sušice
Drouhavec
Mokrosuky
Uječin
Tajanov u Malonic
Horní Staňkov
Hory Matky Boží
Lešišov
Břetětice
Malá Víska u Klatov
Vrhaveč u Klatov
Neznašovy
Radinovy
Křištín
Těšetiny
Srbice u Mochtína
Újezdec u Mochtína
Lhůta u Klatov
Kosmáčov
Hoštice u Mochtína
Vracov u Čihaně
Habartice u Obytců
Kydliny
Obytce
Soběticе u Klatov
Luby
Kal u Klatov
Bezděkov u Klatov
Novákovice
Lomec u Klatov
Dolní Lhota u Klatov
Rohozno
Vacovy
Týnec u Janovic nad Úhlavou
Horní Lhota u Klatov
Lukavice u Strážova
Lehom
Rovná
Hvízdalka
Opálka
Strážov
Česká Hamry
Blata
Starý Láz
Bystřice nad Úhlavou
Úborsko
Běhařov
Veselí nad Úhlavou
Janovice nad Úhlavou
Dubová Lhota
Miletice u Dlažova
Spůle
Libkov
Dlažov
Soustov
Nevděk
Slavíkovice
Buková u Klatov
Koryta u Bezděkova
Tupadly u Klatov
Tajanov u Tupadel
Tetětice u Bezděkova
Věckovice u Janovic nad Úhlavou
Rudoltice u Černíkova
Mlýnec
Úsilov
Vílov
Drslavice u Tupadel
Svrčovec
Štěpánovice u Klatov
Poleň
Zdeslav
Černíkov
Řakom
Pušperk
Poleňka
Balkovy
Malechov
Slatina u Chudenic
Bezpravovice
Všepadly
Lučice u Chudenic
Chlumská
Chudenice
Chocomyšl
Únějovice
Kaničky
Trnčí
Ježovy
Mezihoří u Švihova
Kámen u Křenic
Přetín
Zichov
Kolovéč
Srbice u Kolovče
Těšovice u Kolovče
Nové Dvory u Močerad
Strýčkovice
Křenice
Biřkov
Ptenín
Poděvousy
Hlohovčice
Otěšice
Roupov
Bolkov u Roupova
Horušany
Skočice u Přeštic
Dlouhá Louka u Lužan
Lužany u Přeštic
Příchovice u Přeštic
Borový
Vřeskovice
Zelené
Jíno
Nezdice nad Úhlavou
Lhovice
Červené Poříčí
Stropčice
Kaliště u Červeného Poříčí
Třebýcinka
Švihov u Klatov
Kokšín
Vosí
Dehtín
Vícenice u Klatov
Otín u Točníku
Točník u Klatov
Ostřetice
Kamýk u Švihova
Malinec
Kbel u Přeštic
Vlčí
Týniště u Horšic
Záleší u Příchovic
Radkovice u Příchovic
Dolce
Kucíny
Plevňov
Libákovice
Kbelnice u Letin
Újezd u Horšic
Letiny
Kotousov
Draňkov
Bzí
Skašov
Svárkov
Březí u Žinkov
Kokořov
Žinkovy
Radkovice u Měčína
Měčín
Třebýcina
Nedanice
Nedaničky
Předslav
Makov u Předslavi
Petrovice u Měčína
Partoltice
Vojovice
Biluky
Radochovy
Klikařov
Neurazy
Mlýnské Struhadlo
Mlýnařovice
Třebíšov
Němčice u Klatov
Petrovičky u Předslavi
Měcholupy u Předslavi
Újezdec u Měcholup
Domažlický
Pečetín
Bolešiny
Zbyslav u Klatov
Újezd u Plánice
Bližanovy
Lovčice u Klatov
Kvasetice
Štipoklasy u Lovčic
Loužná
Milčice
Olšany u Kvášňovic
Kvášňovice
Kovčín
Nehodiv
Myslív
Pohoří u Lovčic
Nový Dvůr u Myslíva
Nekvasovy
Chlumy
Maňovice
Záhoří u Milče
Bezděkovec
Kramolín u Nepomuka
Polánka u Nepomuka
Želvice
Milčí
Kozlovice u Nepomuka
Soběsuky u Nepomuka
Nová Ves u Nepomuka
Mohelnice u Nepomuka
Třebčice
Tojice
Dvořec
Novotníky
Klášter u Nepomuka
Vrčeň
Šťáhlavy nad Úslavou
Sedliště nad Úslavou
Měcholupy u Blovic
Jarov u Blovic
Žďár u Blovic
Ždírec u Blovic
Vlčice u Blovic
Smederov
Louňová
Hradišťská Lhotka
Hradišťský Újezd
Hradiště u Blovic
Komorno
Chocenická Lhota
Chocenický Újezd
Chocenice
Žhůr
Struhaře
Únětice u Blovic
Řenice
Příchovice
Horšice
Letiny
Bzí
Radkovice u Příchovic
Dolce
Kbelnice u Letin
Záleší u Příchovic
Zelené
Vřeskovice
Biřkov
Ptenín
Poděvousy
Hlohovčice
Otěšice
Roupov
Bolkov u Roupova
Horušany
Skočice u Přeštic
Dlouhá Louka u Lužan
Lužany u Přeštic
Příchovice u Přeštic
Kucíny
Plevňov
Libákovice
Chocenický Újezd
Chocenická Lhota
Komorno
Hradiště u Blovic
Hradišťský Újezd
Hradišťská Lhotka
Struhaře
Draňkov
Kotousov
Vlčice u Blovic
Smederov
Louňová
Chocenice
Ždírec u Blovic
Žďár u Blovic
Žhůr
Bzí
Skašov
Svárkov
Jarov u Blovic
Měcholupy u Blovic
Sedliště nad Úslavou
Šťáhlavy nad Úslavou
Vrčeň
Klášter u Nepomuka
Novotníky
Dvořec
Tojice
Třebčice
Mohelnice u Nepomuka
Nová Ves u Nepomuka
Vojovice
Partoltice
Soběsuky u Nepomuka
Kozlovice u Nepomuka
Milčí
Želvice
Radochovy
Klikařov
Neurazy
Maňovice
Záhoří u Milče
Bezděkovec
Kramolín u Nepomuka
Polánka u Nepomuka
Nový Dvůr u Myslíva
Nekvasovy
Chlumy
Pohoří u Lovčic
Bližanovy
Lovčice u Klatov
Myslív
Kovčín
Kvášňovice
Nehodiv
Štipoklasy u Lovčic
Milčice
Olšany u Kvášňovic
Loužná
Plánice
Zborovy
Žďár u Nalžovských Hor
Strážovice u Pačejova
Maňovice u Pačejova
Pačejov
Jetenovice
Křížovice u Čihaně
Hnačov
Těchonice
Týřovice u Pačejova
Neprochovy
Velenovy
Plichtice
Skránčice
Planička
Čihaň
Zavlekov
Vlčnov u Zavlekova
Velešice u Pačejova
Horažďovická Lhota
Tužice
Smrkovec u Hradešic
Břežany
Třebomyšlice u Horažďovic
Brod
Buršice
Nalžovské Hory
Letovy
Vlčkovice u Kolince
Ústaleč
Hradešice
Malý Bor
Krutěnice
Otěšín
Miřenice
Černíč u Hradešic
Vlkonice
Čejkovy
Zbynice
Budětice
Lipová Lhota
Rabí
Bojanovice pod Rabím
Hliněný Újezd
Malé Hydčice
Velké Hydčice
Týnec u Hliněného Újezdu
Žáreč u Horažďovic
Třebomyšlice u Horažďovic
Horažďovická Lhota
Velešice u Pačejova
Jetenovice
Pačejov
Strážovice u Pačejova
Maňovice u Pačejova
Žďár u Nalžovských Hor
Zborovy
Křížovice u Čihaně
Bystré u Klatov
Hnačov
Skránčice
Plichtice
Velenovy
Neprochovy
Týřovice u Pačejova
Těchonice
Planička
Čihaň
Zavlekov
Vlčnov u Zavlekova
Tužice
Smrkovec u Hradešic
Břežany

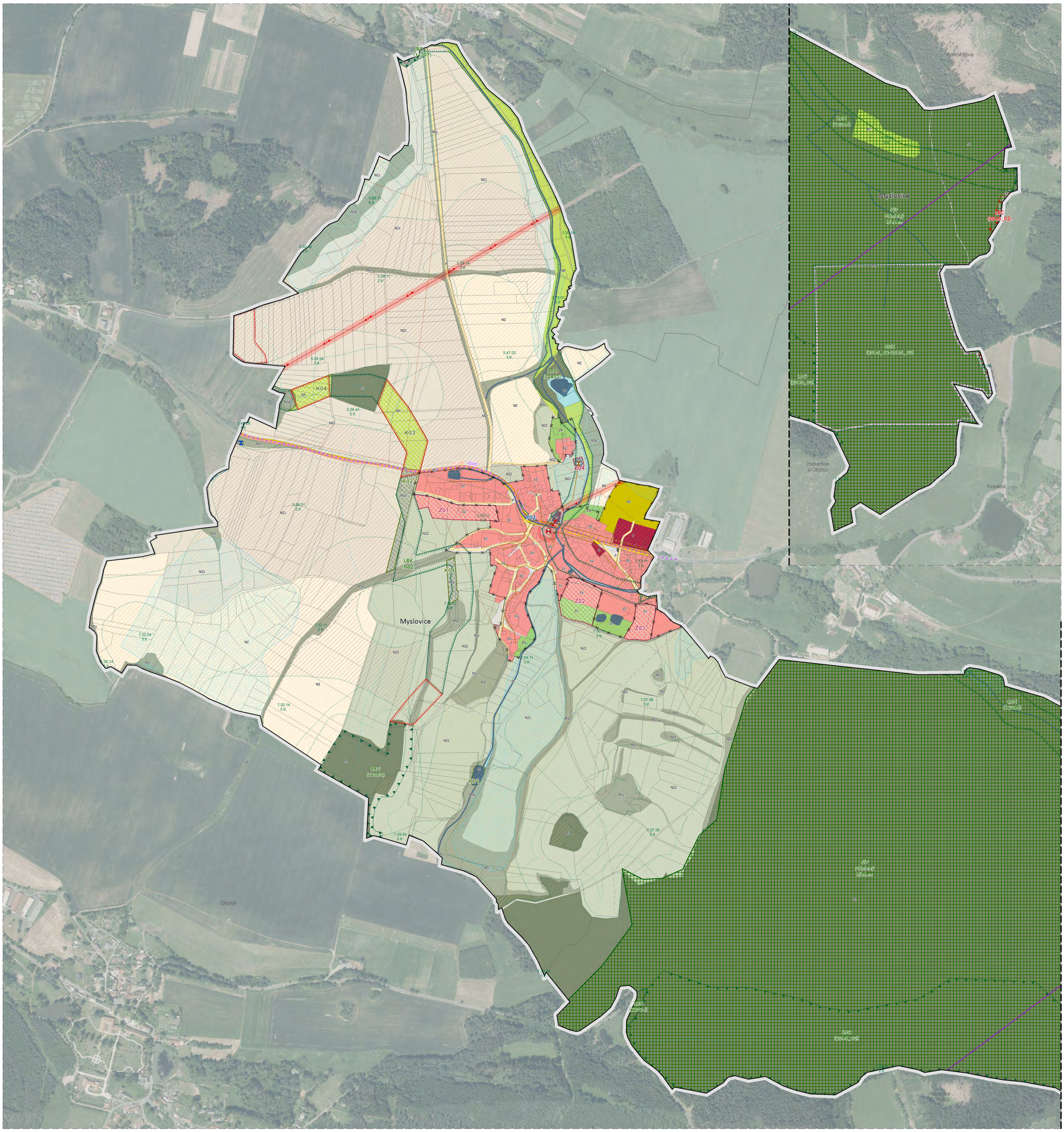

LEGENDA

PODKLADNÍ JEVY

- vymezení řešeného území
- zastavěné území vymezené ke dni 15. 09. 2017
- parcely KN
- Z – zastavitelná plocha
- P – plocha přestavby
- K – plocha změny v nezastavěném území

PLOCHY S ROZDÍLNÝM ZPŮSOBEM VYUŽITÍ

STAV	NÁVRH	
SV	SV	plocha smíšená obytná vesnická
OV	OV	plocha veřejné vybavenosti
OS	OS	plocha pro tělovýchovu a sport
P	P	plocha veřejných prostranství
DS	DS	plocha pro silniční dopravu
T	T	plocha technické infrastruktury
W	W	plocha vodní a vodohospodářská
NZ	NZ	plocha zemědělská
NZ.1	NZ.1	plocha zemědělská/orná půda erozně ohrožená
NZ.2	NZ.2	plocha zemědělská/trvalý travní porost
NL	NL	plocha lesní
NP	NP	plocha přírodní
NS.z, p, l	NS.z, p, l	plocha smíšená nezastavěného území
ZN	ZN	zeleň nezastavitelných soukromých zahrad

Písmenný index značí plochy s podrobnější regulací, jež je uvedena v kapitole A.6.3 Podmínky plošného a prostorového uspořádání ploch s rozdílným způsobem využití" textové část územního plánu. Použité indexy se týkají plochy s rozdílným způsobem využití NS.z, p, l.

ÚZEMNÍ SYSTÉM EKOLOGICKÉ STABILITY

FUNKČNÍ	NEFUNKČNÍ	
		lokální biocentrum
		lokální biokoridor
		regionální biokoridor

PŘÍRODA A KRAJINA

- PřP Plánický hřeben

PŮDNÍ FOND

- hranice BPEJ, kód a třída ochrany
- odvodněná půda
- půdy II. třídy ochrany
- půdy III. třídy ochrany
- půdy V. třídy ochrany
- vzdálenost 50 m od okraje lesa
- hlavní odvodňovaví zařízení

VODNÍ REŽIM

- vodní nádrž
- vodní tok
- OP vod. zdroje II.b - vnější
- rozvodnice

PAMÁTKY

- nemovitá kulturní památka
- území archeolog. nálezů I. kategorie
- území archeolog. nálezů II. kategorie

TECHNICKÁ INFRASTRUKTURA

- vedení elektrické sítě VN
- Trafostanice
- OP elektrického vedení a el. stanice
- Objekt na vodovodu - zemní vodojem
- Vodovod
- VO - výústní objekt
- ČOV - čistírna odpadních vod
- Kanalizace jednotná
- OP komunikačního vedení dle § 175 odst. 1 SZ

DOPRAVNÍ INFRASTRUKTURA

- silnice II. třídy II/186
- OP silnice
- místní a účelová komunikace
- cyklotrasa Č. 2080
- zastávka hromadné dopravy osob
- cestní síť

0 100 200 300 600 900 m

ZÁZNAM O ÚČINNOSTI

ÚZEMNÍ PLÁN MYSLOVICE

Správní orgán, který vydal územní plán:

ZASTUPITESTVO OBCE MYSLOVICE

DATUM VYDÁNÍ:

.....

ČÍSLO JEDNACÍ

.....

DATUM NABYTÍ ÚČINNOSTI:

.....

POŘIZOVATEL

MĚSTSKÝ ÚŘAD KLATOVY
Odbor výstavby a územního plánování
náměstí Míru 62, 339 01 Klatovy

OPRÁVNĚNÁ ÚŘEDNÍ OSOBA

Tomáš Martínek
referent Odboru výstavby a ÚP

RAZÍTKO A PODPIS

ZPRACOVATEL

ARCHUM ARCHITEKTI s.r.o.

Oldřichova 187/55, 128 00 Praha 2

OBJEDNATEL

OBEC MYSLOVICE
Myslovice 56, 339 01 Klatovy

určený zastupitel
Marcela Navrátilová

AUTORSKÝ TÝM

URBANISMUS

ARCHUM ARCHITEKTI s.r.o.

KRAJINA, ÚSES

David Třešnák

ZODPOVĚDNÝ PROJEKTANT

Ing. arch. Michal Petr, ČKA 04516

POŘIZOVATEL

MĚSTSKÝ ÚŘAD KLATOVY
Odbor výstavby a územního plánování
náměstí Míru 62, 339 01 Klatovy

osoba splňující kvalifikační předpoklady:
Tomáš Martínek

AKCE

ÚZEMNÍ PLÁN

MYSLOVICE

ETAPA

NÁVRH PRO OPAKOVANÉ VEŘEJNÉ PROJEDNÁNÍ

NÁZEV

KOORDINAČNÍ VÝKRES

PARÉ	FORMÁT	SOUŘADNICE	MĚŘÍTKO	DATUM	Č. VÝKRESU
	A2	S-JTSK	1: 5 000	říjen 2020	F

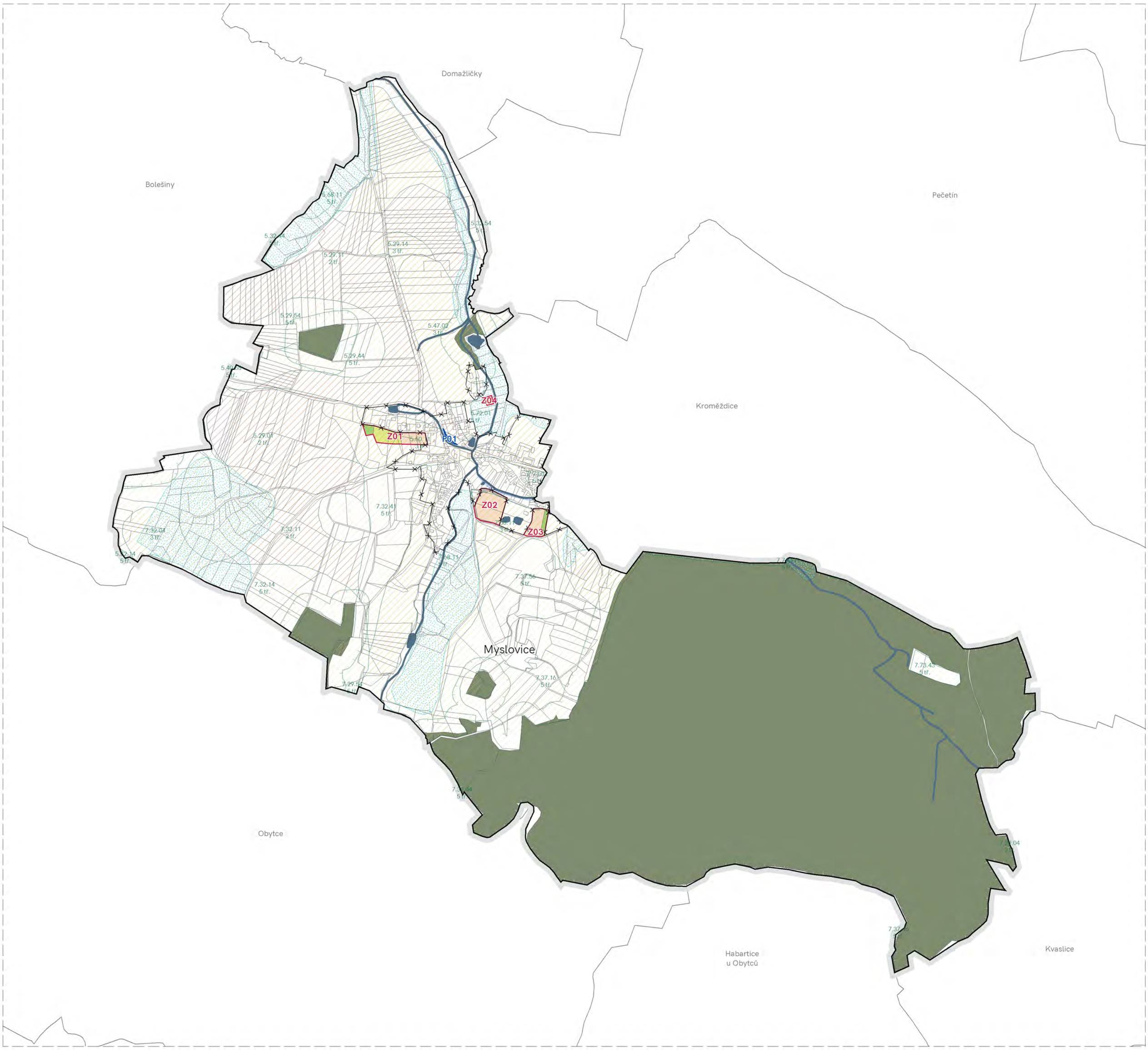

LEGENDA

PODKLADNÍ JEVY

- Vymezení řešeného území
- Zastavěné území vymezené ke dni 15. 09. 2017
- Parcely KN
- Z — zastavitelná plocha
- P — plocha přestavby
- Vodní nádrž
- Vodní tok
- Lesy dle KN
- Vzdálenost 50 m od okraje lesa

PŮDNÍ FOND

- 12112 5.tř — Hranice BPEJ, kód a třída ochrany
- Odvodněná půda
- Půdy II. třídy ochrany
- Půdy III. třídy ochrany
- Půdy V. třídy ochrany
- Hlavní odvodňovací zařízení

DRUH VYHODNOCOVANÉHO POZEMKU

- Orná půda
- Ostatní plocha
- Trvalý travní porost
- Zahrada

0 | 100 | 200 | 300 | 600 | 900 m

ZÁZNAM O ÚČINNOSTI

ÚZEMNÍ PLÁN MYSLOVICE

Správní orgán, který vydal územní plán:

ZASTUPITESTVO OBCE MYSLOVICE

DATUM VYDÁNÍ:

.....

ČÍSLO JEDNACÍ

.....

DATUM NABYTÍ ÚČINNOSTI:

.....

POŘIZOVATEL

MĚSTSKÝ ÚŘAD KLATOVY
Odbor výstavby a územního plánování
náměstí Míru 62, 339 01 Klatovy

OPRÁVNĚNÁ ÚŘEDNÍ OSOBA

Tomáš Martínek
referent Odboru výstavby a ÚP

RAZÍTKO A PODPIS

ZPRACOVATEL

ARCHUM ARCHITEKTI s.r.o.

Oldřichova 187/55, 128 00 Praha 2

OBJEDNATEL

OBEC MYSLOVICE
Myslovice 56, 339 01 Klatovy

určený zastupitel
Marcela Navrátilová

AUTORSKÝ TÝM

URBANISMUS

ARCHUM ARCHITEKTI s.r.o.

KRAJINA, ÚSES

David Třešnák

ZODPOVĚDNÝ PROJEKTANT

Ing. arch. Michal Petr, ČKA 04516

POŘIZOVATEL

MĚSTSKÝ ÚŘAD KLATOVY
Odbor výstavby a územního plánování
náměstí Míru 62, 339 01 Klatovy

osoba splňující kvalifikační předpoklady:
Tomáš Martínek

AKCE

ÚZEMNÍ PLÁN

MYSLOVICE

ETAPA

NÁVRH PRO OPAKOVANÉ VEŘEJNÉ PROJEDNÁNÍ

NÁZEV

PŘEDPOKLÁDANÉ ZÁBORY PŮDNÍHO FONDU

PARÉ	FORMÁT	SOUŘADNICE	MĚŘÍTKO	DATUM	Č. VÝKRESU
	A2	S-JTSK	1: 10 000	**říjen 2020**	**G**