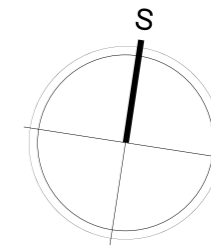


ZMĚNA Č. 1 ÚZEMNÍHO PLÁNU OBYTCE


Výkres základního členění území

1 : 5 000



VYMEZENÍ ÚZEMÍ

Hranice řešeného území



Hranice parcel





Hranice zastavěného území obce



ROZVOJOVÉ PLOCHY

P - plocha přestavby



Akad. arch. Václav Šmolík Bedřicha Smetany 145/7, 301 00 Plzeň IČO: 103 955 80	
Akad. arch. Václav Šmolík	Ing. arch. Břetislav Krejsa
Městský úřad Klatovy	1 : 5 000
září 2018	420 x 297 mm (A3)
ZMĚNA Č. 1 - ÚZEMNÍ PLÁN OBYTCE	
1.1	VÝKRES ZÁKLADNÍHO ČLENĚNÍ ÚZEMÍ

Záznam o účinnosti podle § 14 odst. 1 vyhl. č. 500/2006 Sb.

označení orgánu, který územní plán vydal

datum nabytí účinnosti územního plánu

Jméno, příjmení, funkce a podpis oprávněné úřední osoby pořizovatele