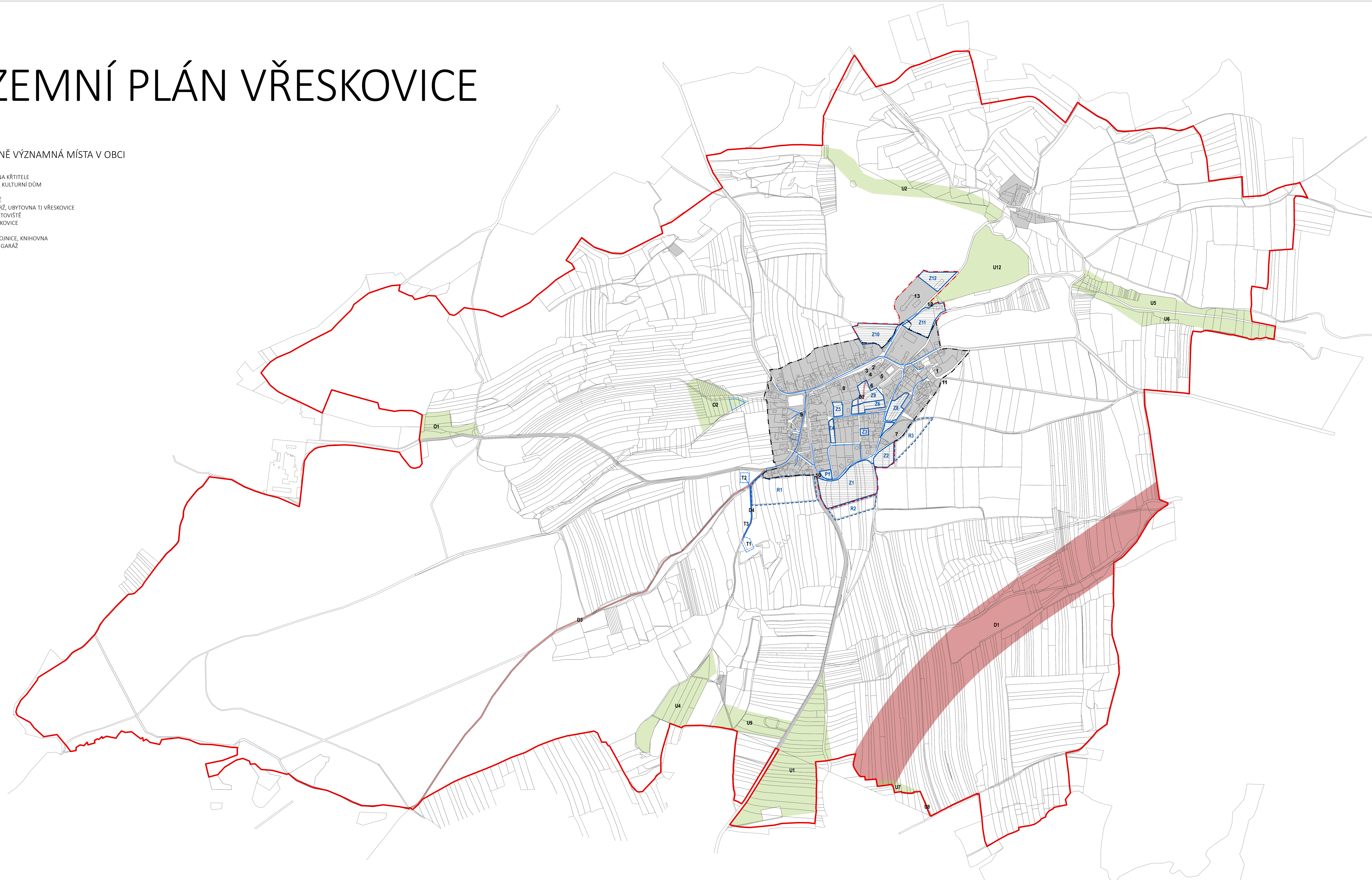


# ÚZEMNÍ PLÁN VŘESKOVICE

## ORIENTAČNĚ VÝZNAMNÁ MÍSTA V OBCI

- 1 KOSTEL SV. JANA KŘTITELE
- 2 OBECNÍ ÚŘAD, KULTURNÍ DŮM
- 3 OBCHOD
- 4 DĚTSKÉ HRŠTĚ
- 5 POŽÁRNÍ NÁDRŽ, UBYTOVNA TJ VŘESKOVICE
- 6 VEŘEJNÉ SPORTOVISŤE
- 7 AREÁL TJ VŘESKOVICE
- 8 PENZION
- 9 HASIČSKÁ ZBROJNICE, KNIHOVNA
- 10 AUTOBUSOVÁ GARÁŽ
- 11 ZAŘÍZENÍ TJ
- 12 ČOV
- 13 FARMA

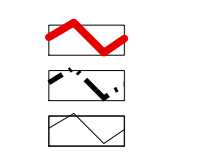


## LEGENDA

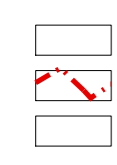
### IDENTIFIKACE PLOCH A KORIDORŮ (ID)

- Z1 ID ZASTAVITELNÝCH PLOCH
- P1 ID PŘESTAVBY
- R1 ID ÚZEMNÍCH REZERV

### STAV



### NÁVHI



- ŘEŠENÉ ÚZEMÍ - HRANICE OBCE
- ZASTAVĚNÉ ÚZEMÍ
- KATASTRÁLNÍ MAPA

### VEŘEJNÉ PROSPĚŠNÉ STAVBY

- PLOCHY A KORIDORY VEŘEJNÉ PROSPĚŠNÝCH STAVEB S MOŽNOSTÍ VYVLASTNĚNÍ
- D1 - OZNAČENÍ VEŘEJNÉ PROSPĚŠNÝCH STAVEB DOPRAVNÍ INFRASTRUKTURY
- T1 - OZNAČENÍ VEŘEJNÉ PROSPĚŠNÝCH STAVEB TECHNICKÉ INFRASTRUKTURY

### VEŘEJNÉ PROSPĚŠNÁ OPATŘENÍ

- PLOCHY A KORIDORY VEŘEJNÉ PROSPĚŠNÝCH OPATŘENÍ S MOŽNOSTÍ VYVLASTNĚNÍ
- O1, U1 - OZNAČENÍ VEŘEJNÉ PROSPĚŠNÉHO OPATŘENÍ

### Plochy a koridory s možností vyvlastnění (dle §170 SZ)

### VEŘEJNÉ PROSPĚŠNÉ STAVBY

#### Dopravní infrastruktura

- D1 - koridor pro přeložku silnice U27 (VPS 27/09)
- D2 - plocha pro vybudování místní komunikace pro propojení
- D3 - koridor pro cyklostezku Vřeskovice - Jelčovy
- D4 - koridor pro umístění účelové komunikace

#### Technická infrastruktura

- T1 - vodojem Pod Hrádkou
- T2 - plocha gramofonů
- T3 - distribuční síť

### VEŘEJNÉ PROSPĚŠNÁ OPATŘENÍ

#### Opatření pro snižování ohrožení v území

- O1 - zateplení části U v ul. Jány
- O2 - retenční vodní nádrž

#### Územní systém ekologické stability - části ÚSES navržené k založení nebo doplnění

- U1 - ÚSES - LBK návrh - 199/06
- U2 - ÚSES - LBK návrh - 12559
- U3 - ÚSES - LBK stav - 11571
- U4 - ÚSES - 199/05 - 199/06
- U5 - ÚSES - LBK návrh - 12598
- U6 - ÚSES - LBK návrh - 12598
- U7 - ÚSES - 199/06
- U8 - ÚSES - 199/06
- U9 - ÚSES - RBK návrh - 199/05 - 199/06

**ZÁZNAM O ÚČINNOSTI**  
 podle § 14 zákona č. 500/2006 Sb.  
 Správní orgán, který územní plán vydal  
 Datum nabytí účinnosti územního plánu  
 Oprávněná úřední osoba pořizovatele  
 Podpis a oteklá úředního razítka

## ÚZEMNÍ PLÁN VŘESKOVICE

NÁZEV VÝKRESU	<b>VEŘEJNÉ PROSPĚŠNÉ STAVBY</b>	MĚŘÍTKO 1:5000
ZPRACOVATEL	Ing. arch. Irena Langová	ČÍSLO VÝKRESU <b>1.4</b>
POŘIZOVATEL	MěÚ Klatovy, Odbor výstavby a územního plánování	DATUM 03/2018

