územní plán Vrhaveč
změna č.3

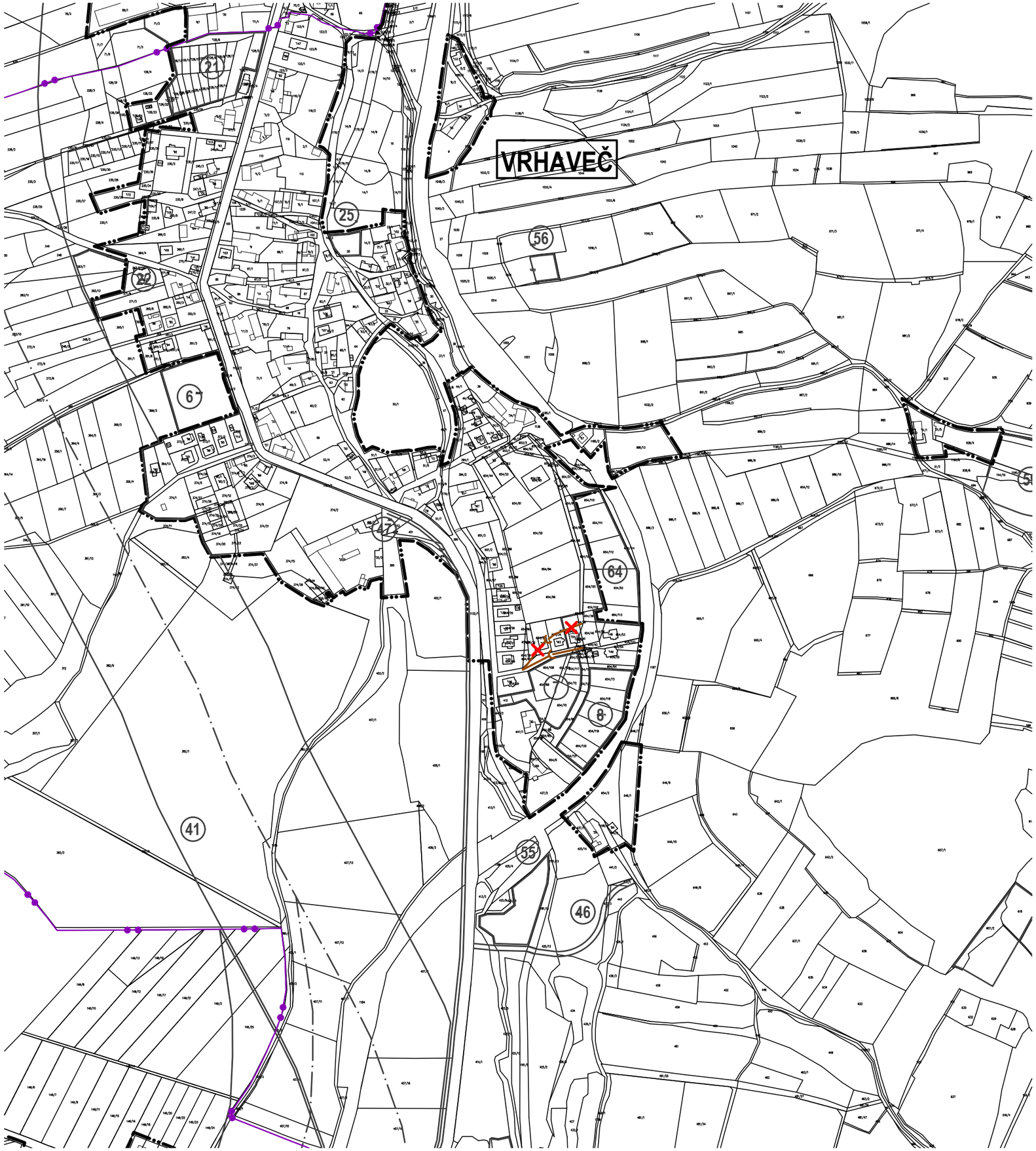

LEGENDA:

stabilizované plochy	plochy změn	plochy rezerv	
			hranice zastavěného území k 1.9.2012
			hlavní kanalizační sběrač jednotné kanalizace - ruší se
			hlavní kanalizační sběrač jednotné kanalizace

A • změna č.3 ÚP Vrhaveč - výřez Vrhaveč

b • hlavní výkres - b3 • technická infrastruktura **1:5000**

územní plán Vrhaveč
změna č.3

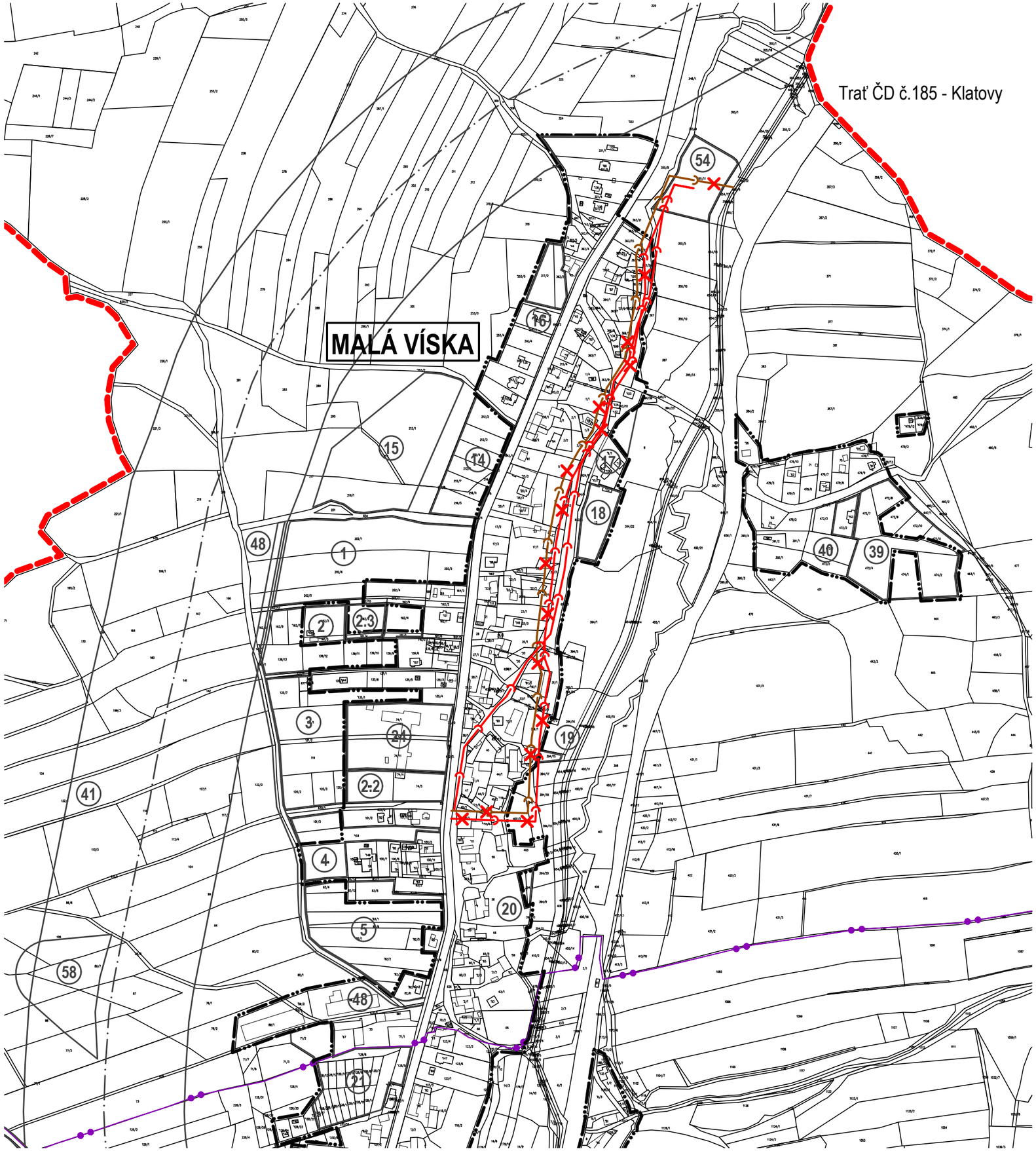

LEGENDA:

stabilizované plochy	plochy změn	plochy rezerv	
			hranice zastavěného území k 1.9.2012
			hlavní kanalizační sběrač jednotné kanalizace - ruší se
			hlavní kanalizační sběrač splaškové kanalizace - ruší se
			hlavní kanalizační sběrač splaškové kanalizace

A • změna č.3 ÚP Vrhaveč - výřez Malá Víska

b • hlavní výkres - b3 • technická infrastruktura **1:5000**

územní plán Vrhaveč
změna č.3

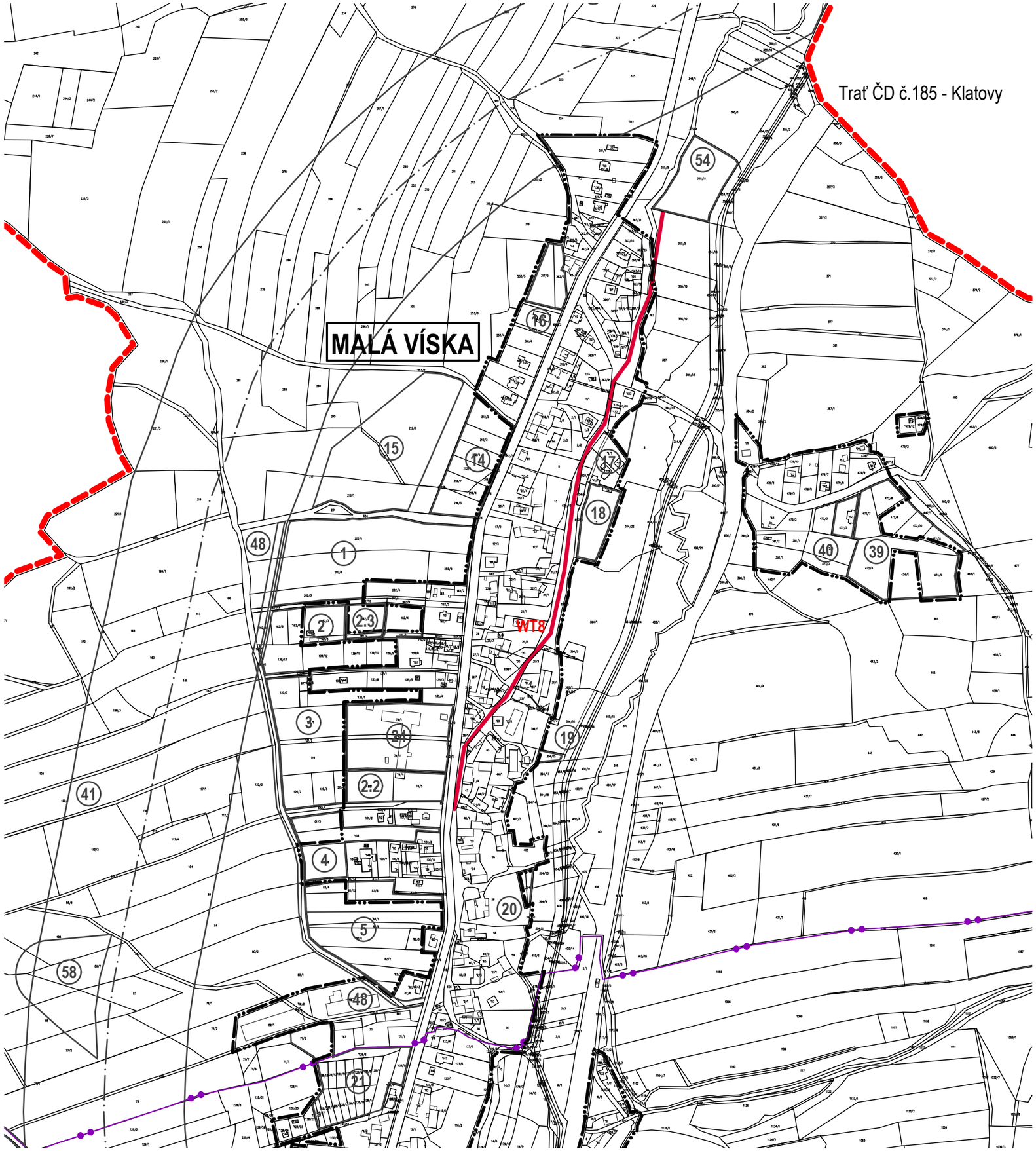

LEGENDA:

stabilizované plochy	plochy změn	plochy rezerv	
			hranice zastavěného území k 1.9.2012
			veřejně prospěšné stavby, pro které lze práva ke stavbám a pozemkům vyvlastnit

STAVBY TECHNICKÉ INFRASTRUKTURY (WT)

WT8 - hlavní kanalizační sběrač Vrhaveč - Malá Víska

A • změna č.3 ÚP Vrhaveč - výřez Malá Víska

c • výkres veřejně prospěšných staveb, opatření a asanací 1:5000

územní plán Vrhaveč
změna č.3

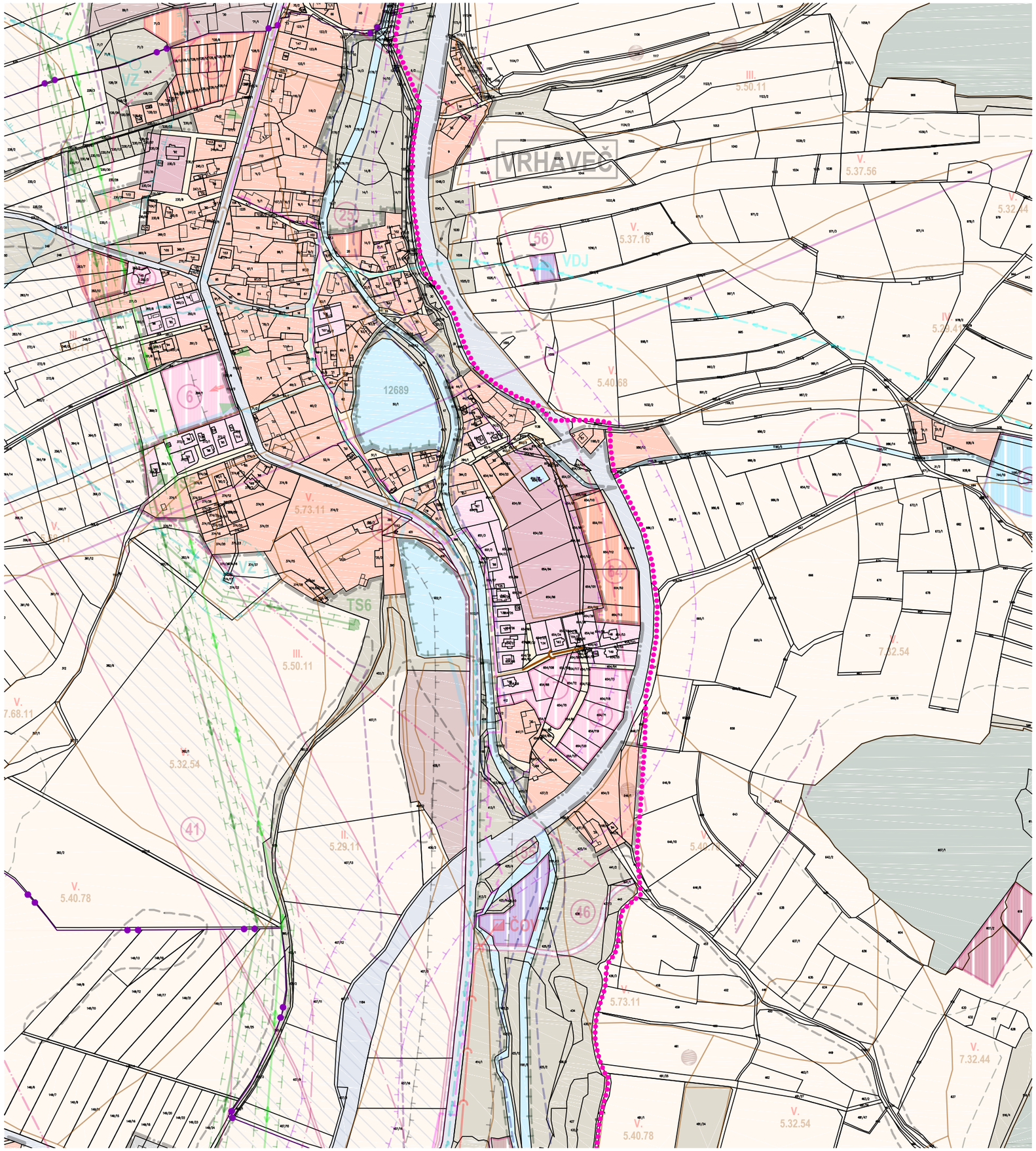

LEGENDA:

stabilizované plochy	plochy změn	plochy rezerv	
			hranice zastavěného území k 1.9.2012
			hlavní kanalizační sběrač jednotné kanalizace

B • odůvodnění změny č.3 ÚP Vrhaveč - výřez Vrhaveč

b • koordinační výkres

1:5000

územní plán Vrhaveč
změna č.3

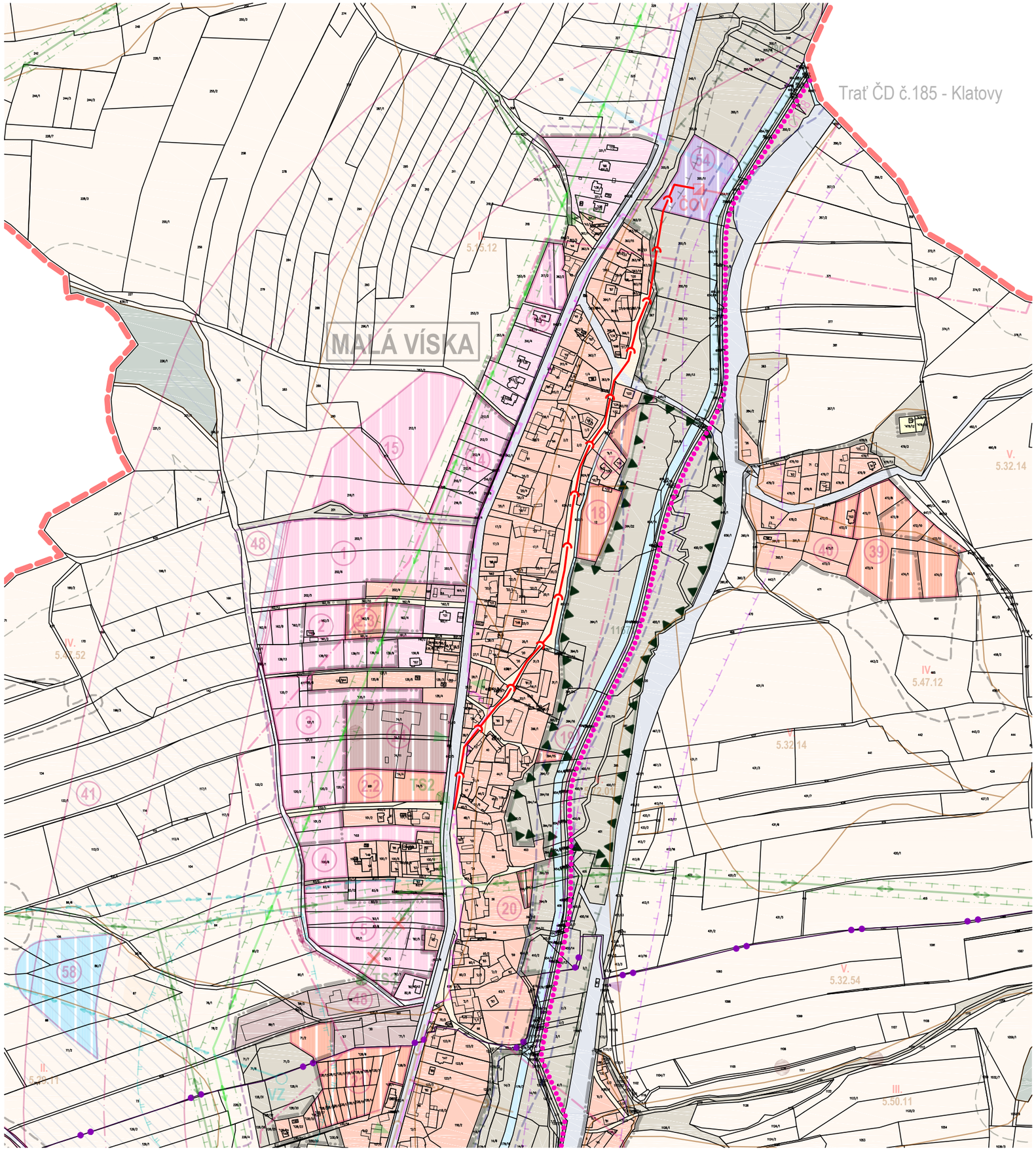

LEGENDA:

stabilizované plochy	plochy změn	plochy rezerv	
			hranice zastavěného území k 1.9.2012
			hlavní kanalizační sběrač splaškové kanalizace

B • odůvodnění změny č.3 ÚP Vrhaveč - výřez Malá Víska

b • koordinační výkres **1:5000**