🟥 vozovka – asfaltový beton

SKLADBA S1:

D1-N-2-IV-PIII

asfaltový beton pro obrusnou vrstvu	ACO 11	50 mm	ČSN EN 13108-1
spojovací postřik z emulze PSE 0,30 kg/m^2			ČSN 73 6129
asfaltový beton pro ložnou vrstvu	ACL 16+	60 mm	ČSN EN 13108-1
spojovací postřik z emulze PSE 0,30 kg/m^2			ČSN 73 6129
asfaltový beton pro podkladní vrstvu	ACP 16+	50 mm	ČSN EN 13108-1
infiltrační postřik PI 0,80 kg/m^2			ČSN 73 6129
štěrkodrť	ŠD$_A$	150 mm	ČSN 73 6126-1
štěrkodrť	ŠD$_A$	150 mm	ČSN 73 6126-1
zemní pláň E$_{def,2}$=45 MPa			
CELKEM		460 mm	

🟪 autobusová zastávka

SKLADBA S2:

modifikovaná D1-N-2-III-PIII s asfaltovými vrstvami kvality „S“ a obrusnou vrstvou SMA 11S

asfaltový koberec mastixový	SMA 11S	50 mm	ČSN EN 13108-5
spojovací postřik z emulze PSE 0,30 kg/m^2			ČSN 73 6129
asfaltový beton pro ložnou vrstvu	ACL 16S	60 mm	ČSN EN 13108-1
spojovací postřik z emulze PSE 0,30 kg/m^2			ČSN 73 6129
asfaltový beton pro podkladní vrstvu	ACP 22S	90 mm	ČSN EN 13108-1
infiltrační postřik PI 0,80 kg/m^2			ČSN 73 6129
štěrkodrť	ŠD$_A$	200 mm	ČSN 73 6126-1
štěrkodrť	ŠD$_A$	150 mm	ČSN 73 6126-1
zemní pláň E$_{def,2}$=45 MPa			
CELKEM		550 mm	

🟨 komunikace pro pěší – asfaltový beton

SKLADBA S3:

D2-N-3-0-PIII

asfaltový beton pro obrusnou vrstvu	ACO 8	50 mm	ČSN EN 13108-1
spojovací postřik z emulze PSE 0,30 kg/m^2			ČSN 73 6129
R-materiál	R-mat	50 mm	TP 208
infiltrační postřik PI 0,80 kg/m^2			ČSN 73 6129
mechanicky zpevněná zemina	MZ	200 mm	ČSN 73 6126-1
zemní pláň E$_{def,2}$=30 MPa			
CELKEM		300 mm	

▨ dlážděné prvky pro nevidomé (vizuálně kontrastní a hmatově rozlišitelné)

SKLADBA S4:

D2-D-1-0-PIII

zámková dlažba	DL	80 mm	ČSN 73 6131
ložná vrstva pod dlažbu	L	40 mm	ČSN 73 6131
štěrkodrť	ŠD$_B$	200 mm	ČSN 73 6126-1
zemní pláň E$_{def,2}$=30 MPa			
CELKEM		320 mm	

🟦 parkovací stání – zatravňovací dlažba

SKLADBA S5:

D2-D-1-VI-PIII

zámková dlažba	DL	80 mm	ČSN 73 6131
ložná vrstva pod dlažbu	L	40 mm	ČSN 73 6131
štěrkodrť	ŠD$_B$	250 mm	ČSN 73 6126-1
zemní pláň E$_{def,2}$=30 MPa			
CELKEM		370 mm	

🟦 parkovací stání pro osoby tělesně postižené – zatravňovací dlažba

SKLADBA S6:

D2-D-1-VI-PIII

vegetační dlažba	VD	80 mm	ČSN 73 6131
ložná vrstva pod dlažbu	L	40 mm	ČSN 73 6131
štěrkodrť	ŠD$_B$	250 mm	ČSN 73 6126-1
zemní pláň E$_{def,2}$=30 MPa			
CELKEM		370 mm	

⬜ přídlažba – žulové kostky tl. 10 cm v šířce 10–12 cm do betonového lože +12,5 VDZ

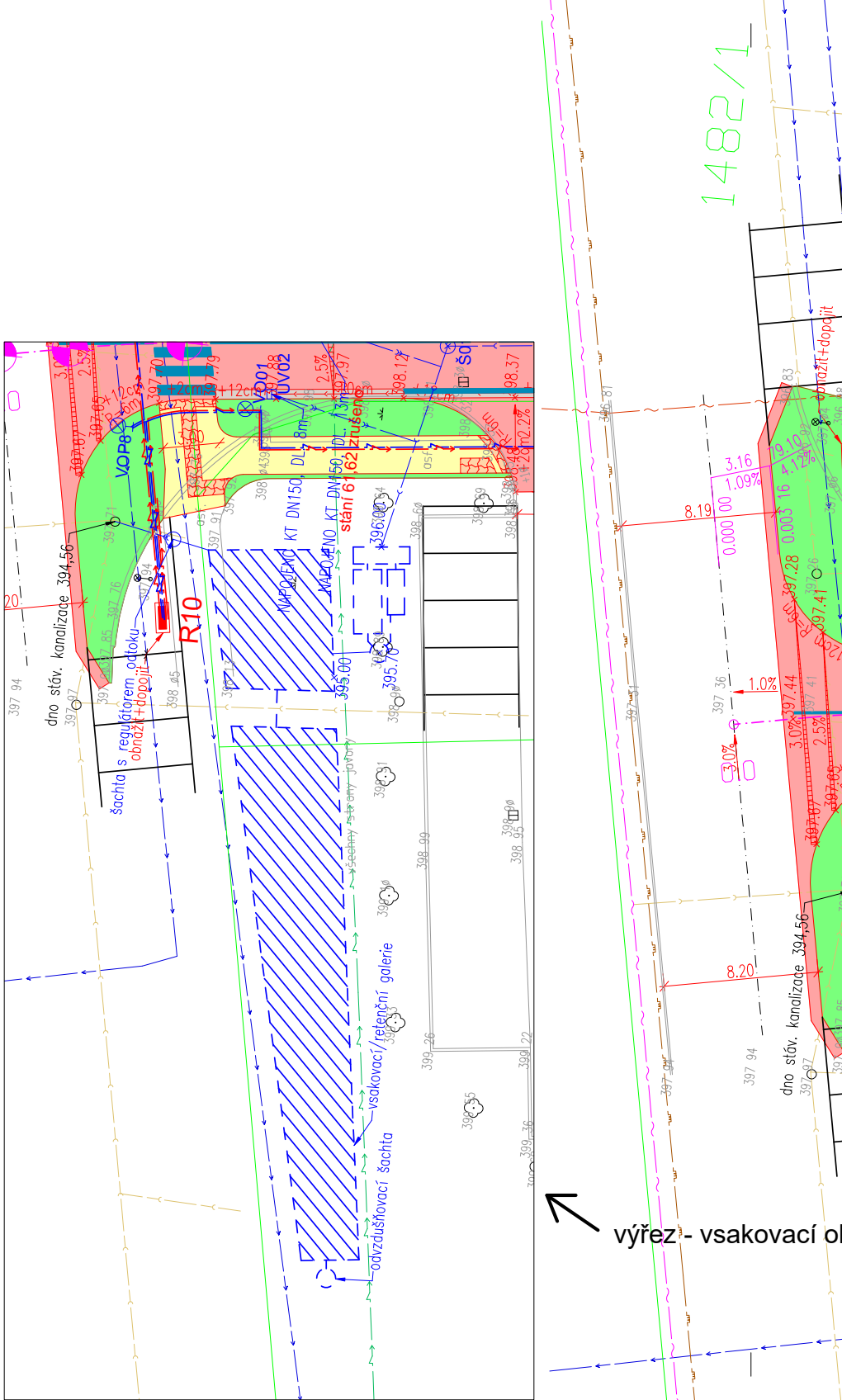
1482/1
R10
VOP6
VO01
UV02
šachta s regulátorem odtoku
obnažit+dopojit
dno stáv. kanalizace 394,56
NAPOJENO KT DN150, DL. 1,8m
NAPOJENO KT DN150, DL. 1,3m
stání 61,62 zrušeno
šechny stromy javory
vsakovací/retenční galerie
odvzdušňovací šachta
395.00
395.70
396.00
8.19
8.20
3.16
1.09%
1.0%
3.0%
2.5%
obnažit+dopojit
výřez - vsakovací ol

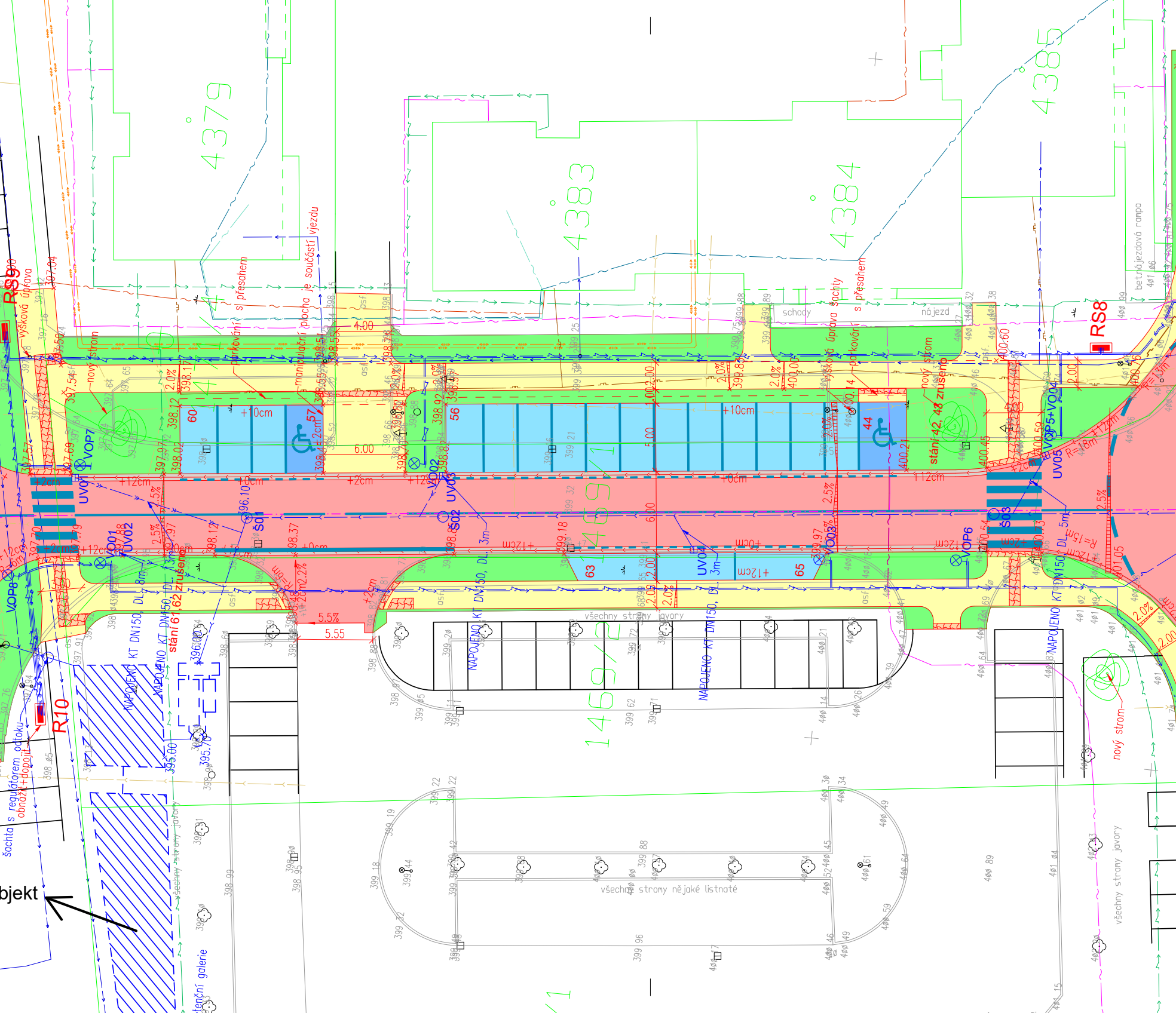
4379
4383
4384
4385
1469/1
1469/2
RS9
RS8
R10
VOP7
VOP6
VOP5+VO04
UV01
UV02
UV03
UV04
UV05
UV07
VO01
VO02
VO03
Š01
Š02
Š03
60
57
56
44
63
65
+10cm
+12cm
+2cm
+0cm
2.5%
2.0%
5.5%
5.55
6.00
4.00
5.00
2.00
výšková úprava
nový strom
parkování s přesahem
manipulační plocha je součástí vjezdu
výšková úprava šachty
stání 42, 43 zrušeno
stání 61, 62 zrušeno
schody
nájezd
betonájezdová rampa
NAPOJENO KT DN150, DL. 8m
NAPOJENO KT DN150, DL. 3m
všechny stromy javory
všechny stromy nějaké listnaté
šachta s regulátorem odtoku obnažit+dopojit
výstavní galerie
objekt
asf

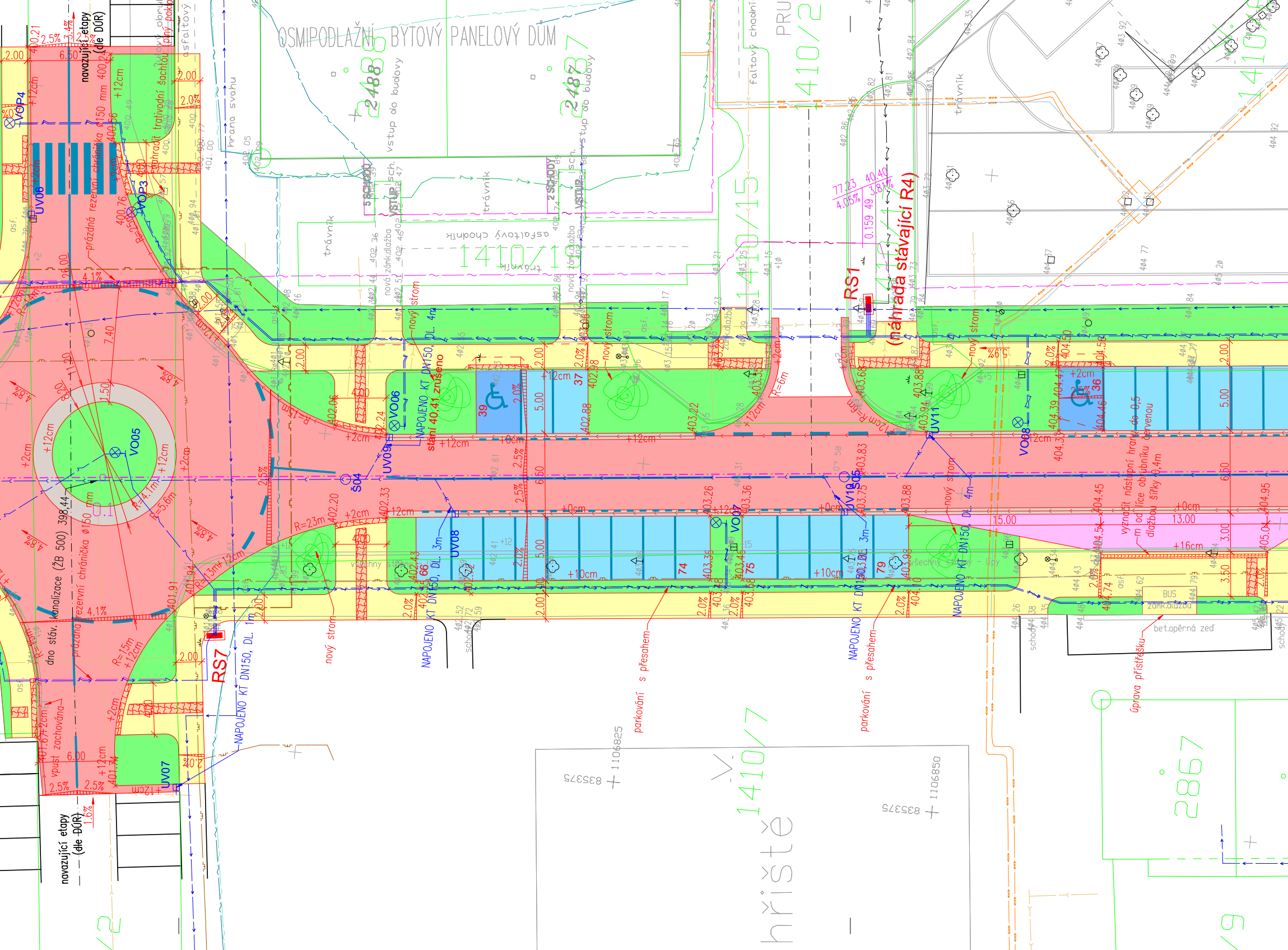
OSMIPODLAŽNÍ BYTOVÝ PANELOVÝ DŮM
2488
2487
vstup do budovy
2 SCHODY
5 SCHODŮ
VSTUP
trávník
asfaltový chodník
1410/1
1410/15
1410/2
1410/7
2867
hřiště
hrana svahu
navazující etapy (dle DÚR)
zahradit trativodní šachtou
prázdná rezervní chránička ø150 mm
dno stáv. kanalizace (ŽB 500) 398,44
vpust zachována
VOP4
VOP3
UV06
VO05
VO06
UV09
Š04
Š05
UV08
VO07
UV10
UV11
VO08
UV07
RS1
(náhrada stávající R4)
RS7
NAPOJENO KT DN150, DL. 4m
stání 40.41 zrušeno
NAPOJENO KT DN150, DL. 3m
NAPOJENO KT DN150, DL. 1m
nový strom
nový strom DL. 4m
parkování s přesahem
všechny stromy - lípy
39
37
36
66
74
75
79
R=23m
R=15m
R=6m
R=4.1m
R=5.6m
+12cm
+2cm
+10cm
+16cm
+0cm
2.5%
2.0%
4.1%
6.50
5.00
2.00
15.00
13.00
3.00
3.50
6.00
vyznačit nástupní hranu do 0,5 m od líce obrubníku červenou dlažbou šířky 0,4m
BUS
zámk.dlažba
bet.opěrná zeď
úprava přístřešku
nová zámk.dlažba
asf.
schody
1106825
1106850
833375
77.23 40.40
4.05% 3.81%
0.159 49

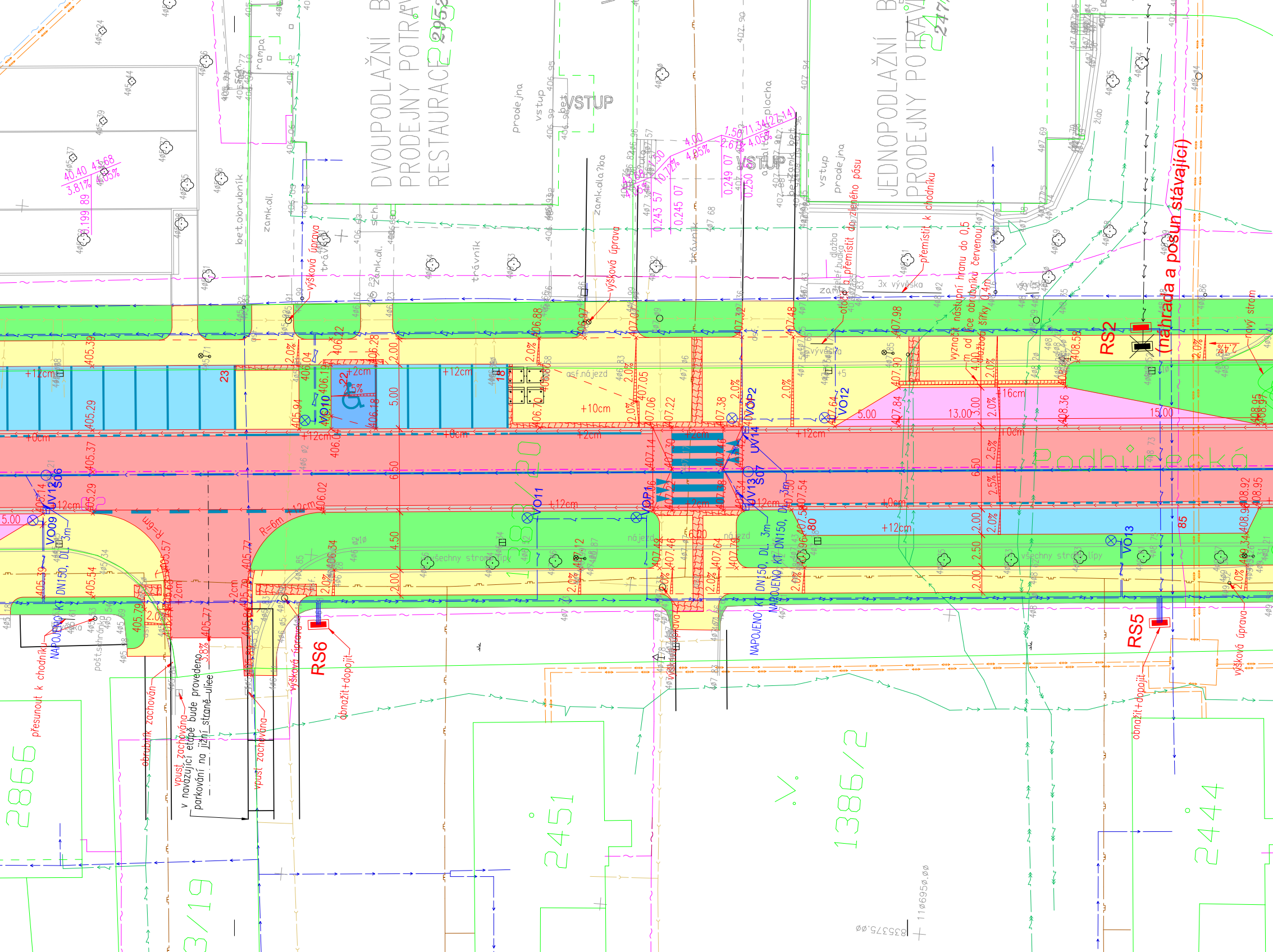
DVOUPODLAŽNÍ
PRODEJNY POTRAV
RESTAURACE
2952
JEDNOPODLAŽNÍ
PRODEJNY POTRAV
247
VSTUP
VSTUP
prodejna
vstup
vstup
prodejna
rampa
bet.obrubník
zamk.dl.
zamk.dl.
zamk.dlažba
trávník
trávník
trávník
sch.
bet.
plocha
dlažba
telef.budka
3x vývěska
vývěska
vývěska
žlab
asf.nájezd
nájezd
nájezd
výšková úprava
výšková úprava
výšková úprava
výšková úprava
výšková úprava
přemístit k chodníku
otočit a přemístit do zeleného pásu
vyznačit nástupní hranu do 0,5 m od líce obrubníku červenou dlažbou šířky 0,4m
RS2
(náhrada a posun stávající)
nový strom
Podhůrecká
všechny stromy lípy
všechny stromy lípy
RS6
obnažit+dopojit
RS5
obnažit+dopojit
přesunout k chodníku
obrubník zachován
vpust zachována
vpust zachována
v navazující etapě bude provedeno parkování na jižní straně ulice
pošt.schránka
NAPOJENO KT
NAPOJENO KT
NAPOJENO KT
DN150, DL. 3m
DN150, DL. 3m
DN150, DL. 3m
VO09
VO10
VO11
VO12
VO13
VOP1
VOP2
UV12
UV13
UV14
S06
S07
R=6m
R=6m
+12cm
+12cm
+12cm
+12cm
+12cm
+12cm
+12cm
+10cm
+16cm
+2cm
+2cm
+2cm
+0cm
+0cm
+0cm
5.00
5.00
13.00
15.00
6.50
6.50
4.50
6.00
3.00
2.50
2.00
2.0%
2.5%
3.8%
23
22
18
80
85
40.40 43.68
3.81% 4.05%
0.199 89
4.00
4.85%
10.72%
1.50
2.67%
71.34(27.14)
4.05%
0.243 57
0.245 07
0.249 07
0.250
2866
2451
1386/2
2444
3/19
38/20
1106950.00
835375.00

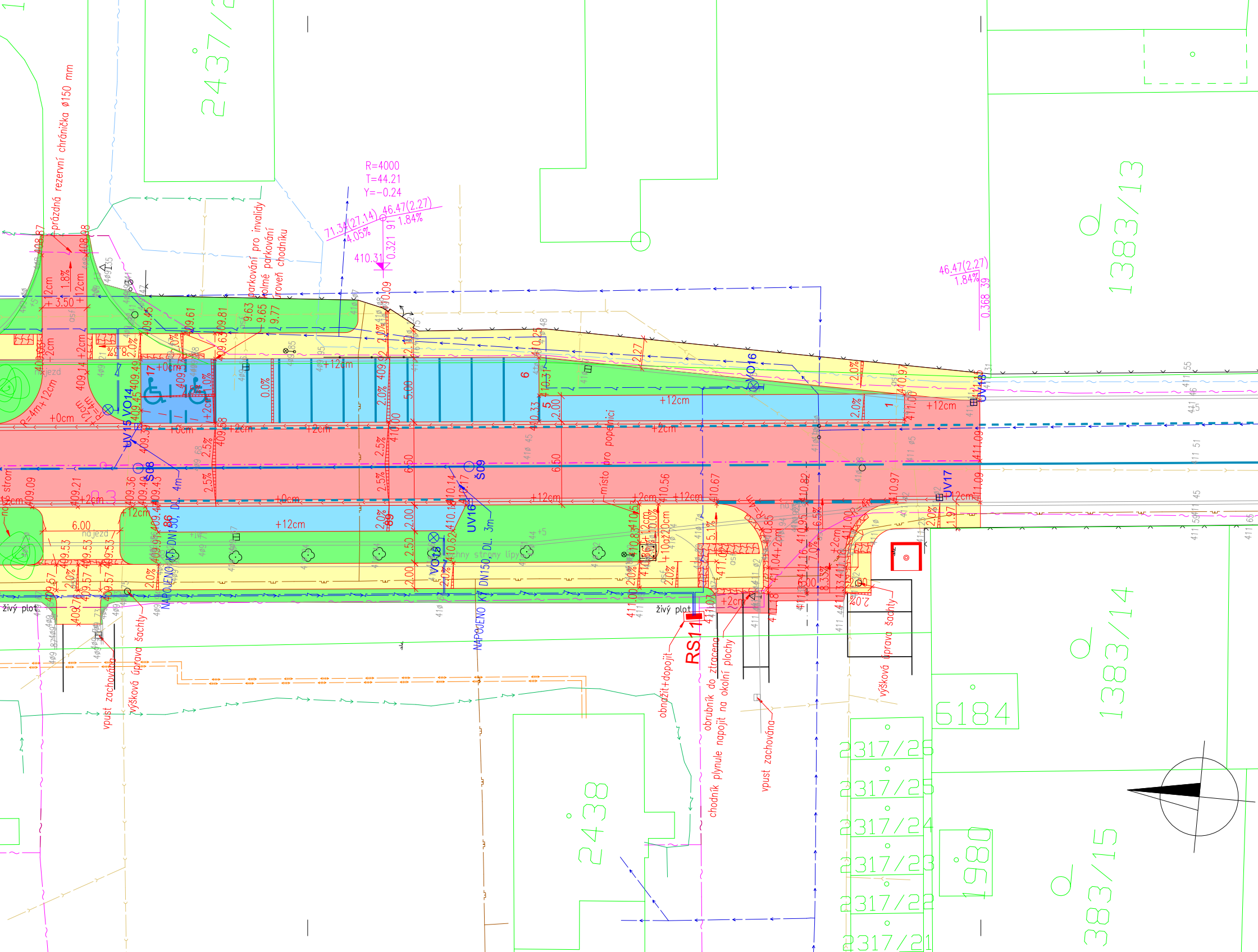
2437/2
2438
1383/13
1383/14
1383/15
6184
1980
2317/26
2317/25
2317/24
2317/23
2317/22
2317/21
R=4000
T=44.21
Y=-0.24
71.34(27.14)
4.05%
46.47(2.27)
1.84%
410.31
0.321 91
0.368 39
prázdná rezervní chránička ø150 mm
parkování pro invalidy
kolmé parkování
úroveň chodníku
místo pro popelnici
+12cm
+2cm
+0cm
+3.50
6.00
5.00
6.50
2.00
2.50
2.0%
2.5%
0.0%
VO14
VO15
VO16
UV14
UV15
UV16
UV17
UV18
Š08
Š09
17
6
5
1
nájezd
živý plot
vpust zachována
výšková úprava šachty
NAPOJENO KT DN150, DL. 4m
NAPOJENO KT DN150, DL. 3m
stávající stromy lípy
RS11
obnažit+dopojit
obrubník do ztracena
chodník plynule napojit na okolní plochy
nový strom

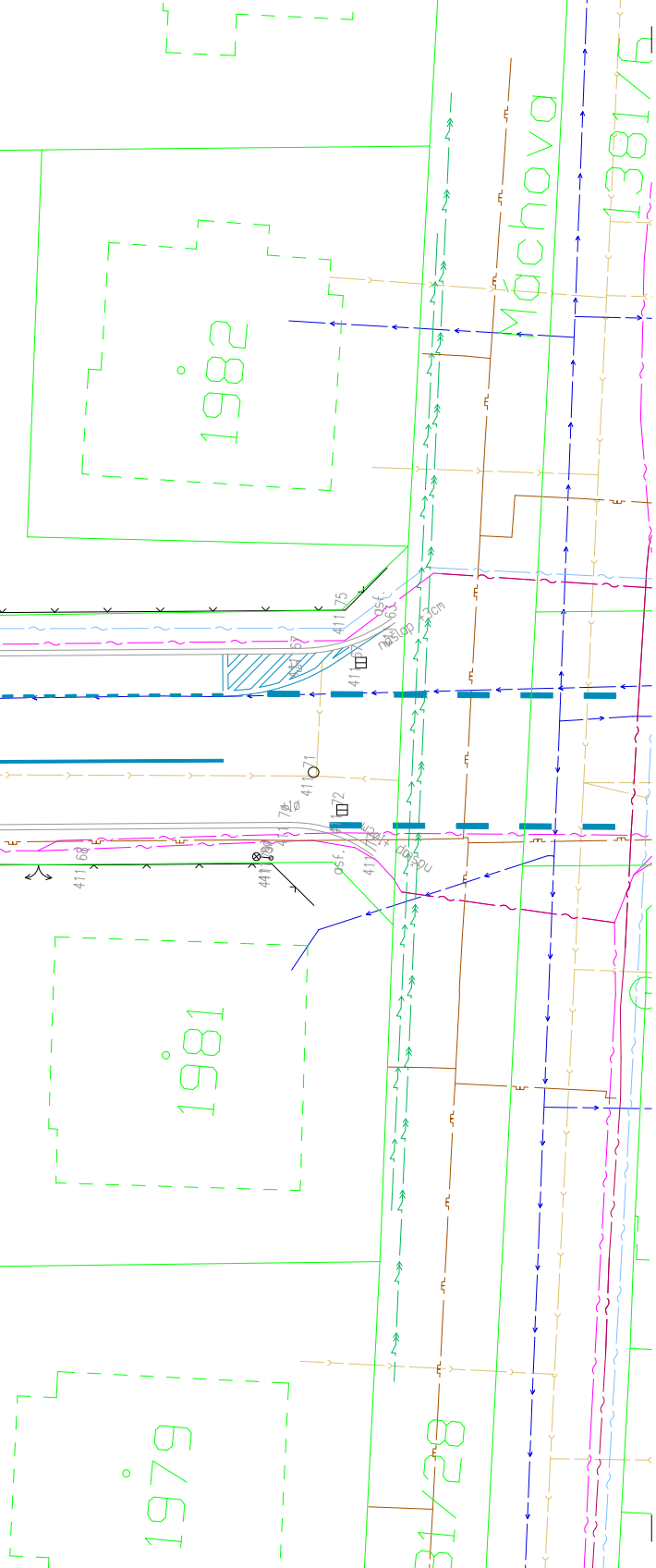
Máchova
1381/75
1982
1981
1979
1381/28
411.75
411.63
411.67
411.71
411.72
411.68
nášlap 13cm
nášlap
osf.
osf.
dopu

LEGENDA

- katastr
- obruby
- stávající stav
- navazující SO
- osa komunikace
- osa stávající
- terénní úpravy
- drenáž
- lom sklonu
- potrubí odvodnění
- přípojka dešťové vpusti
- přeložka plynovodu
- silové kabely VO AYKY 4x35
- silové kabely VO CYKY 4x10 + zemnící drát
- silové kabely VO stávající (AYKY 4x35 z etapy II)

R=6m	poloměr obruby
+12cm	výška obruby
257.45	projektovaná výška
257.45	stávající výška
1.0%	podélný sklon
0.5	hektometr staničení
2.0%	příčný sklon
	rampa
VO2	stožár veřejného osvětlení
UV4	uliční vpust
1	číslo parkovacího/odstavného stání
🟩	zelené plochy – sadová úprava
	nový strom

LEGENDA SÍTĚ

- ČEZ – silový kabel NN
- ČEZ – silový kabel VN
- KT – horkovod
- RioMedia – mealický kabel
- RioMedia – optický kabel
- CETIN – datový kabel metalický (nadzemní)
- CETIN – datový kabel metalický (podzemní)
- CETIN – datový kabel optický
- Airweb – datový kabel optický
- ŠVAK – kanalizace (bez rozlišení)
- ŠVAK – vodovod
- GasNet – plynovod NTL
- GasNet – plynovod STL
- MĚSTO KLATOVY – datový kabel

DATUM	POPIS REVIZE / ZMĚNY	ZPRACOVAL	KONTROLOVAL
03.10.2019	REVIZE R03 – PŘELOŽKA PLYNU, DÚR+DSP	JS, PH	JS
09.09.2019	REVIZE R02 – ZAPRACOVÁNY POŽADAVKY ŠVAK	JS, PH	JS
14.08.2019	PRO PROJEDNÁNÍ S DOSS	JS, PH	JS

NAVRHL:	KRESLIL:	KONTROLOVAL:
ING. JIŘÍ SUROVEC	ING. PAVEL HOŠEK	ING. JIŘÍ SUROVEC

ODP. OSOBA: ING. JIŘÍ SUROVEC

PROJEKCE
STATIKA
DOPRAVNÍ
STAVBY
PSDS s.r.o., Trabantská 673/18, Praha 9
☎ 776 304 488, URL: www.psds.cz

STAVEBNÍK:
Město Klatovy
Náměstí Míru 62/1, 339 20 Klatovy

STAVBA:
Regenerace PS Pod Hůrkou, Klatovy – etapa 7. – Podhůrecká ulice

AUTORIZ. RAZÍTKO:

K.Ú.: Klatovy
STUPEŇ: DÚR+DSP
FORMÁT: 11 x A4
KRAJ: Plzeňský
DATUM: 02/2019 aktualizace 08/2019
MĚŘÍTKO: 1 : 250
Č. PŘÍLOHY: C.3
Č. VÝTISKU:

Situace