














Legenda:

-  Hranice katastrálního území
-  Hranice zastavěného území
-  Pořadové číslo plochy






Plochy zeleně v hlavní funkci

-  P - park
-  U - parkově upravená plocha
-  R - rekreační zeleň
-  H - hřbitov
-  T - ochranná zeleň
-  ST - stromořadí, uliční zeleň
-  N- nábřeží
-  LD - urbánní lada




Plochy zeleně v doplňkové funkci

-  ZB - zeleň obytných souborů
-  ZC - zeleň občanské vybavenosti
-  ZD - zeleň dopravních staveb
-  ZK - zeleň školních a kulturních zařízení
-  ZS - zeleň sportovních areálů
-  ZV - zeleň vodotečí
-  ZZ - zeleň zdravotních zařízení
-  VD - významný detail
-  ZVS - zeleň ploch výroby a skladování
-  J - jiné




Plochy krajinné zeleně

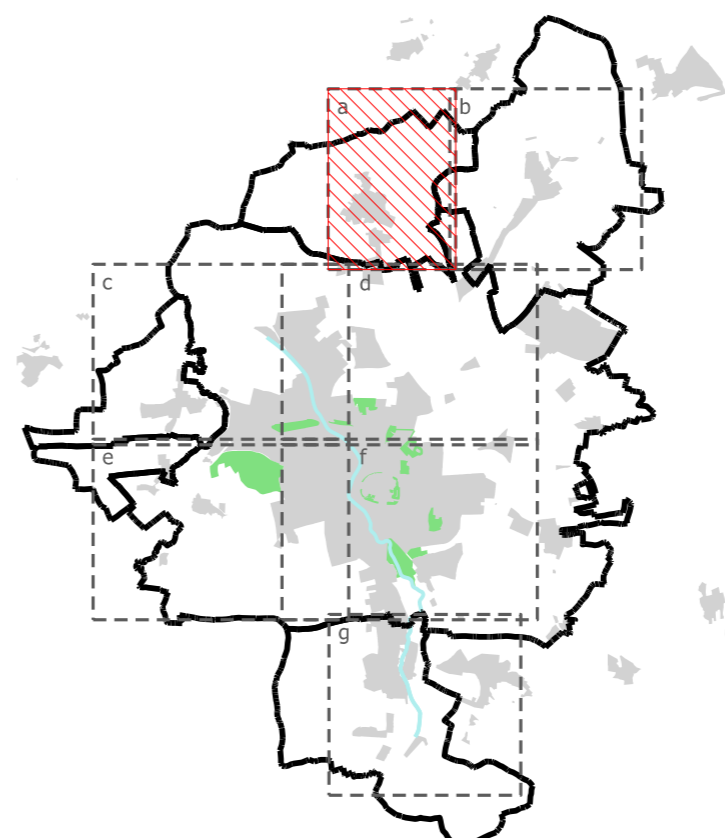
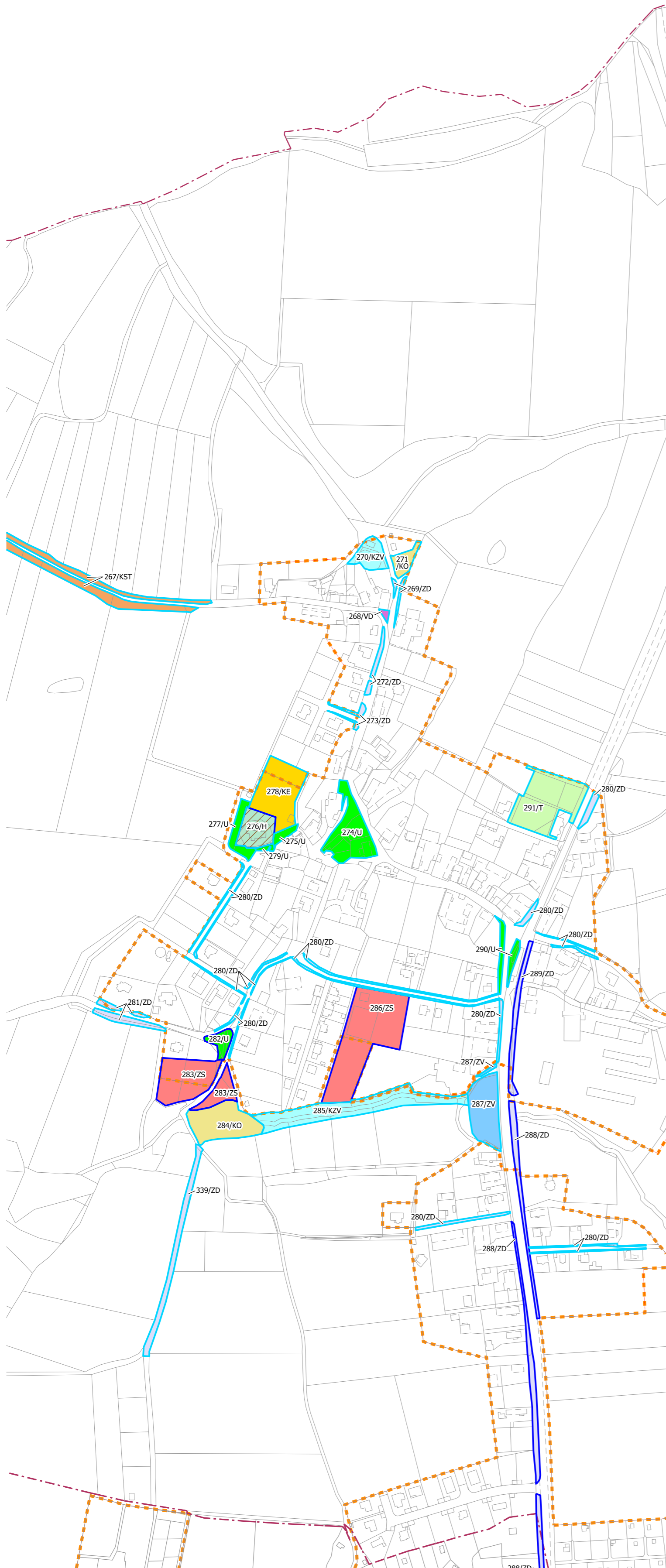
-  KST - krajinné stromořadí
-  L - les
-  KE- extenzivní ovocný sad
-  KO - krajinná zeleň ostatní
-  KZV - krajinná zeleň vodotečí

Přístupnost plochy

-  Přístup bez omezení
-  Časově omezený přístup veřejnosti
-  Vyhrazená plocha, veřejnosti nepřístupná

Význam plochy

-  Celoměstský
-  Obvodový
-  Lokální



Souřadný systém: JTSK Výškový systém: Bpv

		Zpracovatel: Atregia s.r.o. Šebrov 215, 679 22 Šebrov-Kateřina email: info@atregia.cz		Investor: Město Klatovy náměstí Míru 62/1, 339 01 Klatovy email: lhosek@mukt.cz, tel.: +420 376 347 353	
		HIP: Ing. Yvona Lacinová		Zpracoval: Ing. Alena Mynářková	
Název akce: Zpracování strategických dokumentů pro město Klatovy část 5: GENEREL ZELENĚ		Datum: 12/2020		Autorizační razítko:	
		Stupeň: Generel		Měřítko: 1:4000	
Název výkresu: Současný stav-Štěpánovice Část a		Číslo zakázky: 123/2020		Formát: 4xA4	
		Číslo výkresu:		Číslo paré:	
		02a			

