



# Spiessova naučná stezka s pozvánkou do Patersdorfu

## zastavení č. 3 Struhadlo / Patersdorf



Obec Bezdekov

### Struhadlo - nejvýše položená ves Bezdekovska

Struhadlo leží v nadmořské výšce kolem 608 metrů pod hřebenem, jehož vrchol tvoří Velký Bítov. Prvním známým držitelem Struhadla byl počátkem 14. století Elbin z Bezdekova, jenž vlastnil i okolní vsi Bezdekov, Tupadly a Tetětice. Když zemřel v roce 1331 bez dědiců, jeho majetek připadl jako odúmrť králi Janu Lucemburskému, v polovině 17. století byla ves součástí panství Milečice Diviše hraběte z Dobruše - tehdy zde žilo 5 sedláků, další 4 selská stavení zpusťla patrně během třicetileté války, jako pusté se uvádí i jedno chalupnické stavení, dále se tu připomínají dva zahradníci (měli jen velmi malou výměru půdy). V roce 1869 ve vsi žilo 154 obyvatel, v roce 1900 124, v následujících letech počet obyvatel postupně klesal na dnešních zhruba 30. Od počátku šedesátých let 20. století je Struhadlo integrovanou obcí Bezdekova.


Rozložení vsi se v průběhu věků příliš neměnilo, což dokládá i mapa prvního vojenského mapování z druhé poloviny 18. století. Na návsi stávala zvonička, v domě čp. 20 fungovala hospoda a při cestě ze Struhadla do Tetětic bývala v 19. století obecná škola pro místní děti, které později chodily do školy v Bezdekově. Po zrušení školy sloužila budova jako chudobinec. V současné době většina domů slouží k rekreaci. Na ves směrem k Tetětícím navazuje chatová oblast, citlivě zasažená v zeleni na úpatí zalesněného hřebenu.

### Pozvánka k návštěvě Patersdorfu

Patersdorf je obec v německé spolkové zemi Bavorsko, v zemském okrese Regen ve vládním obvodu Dolní Bavorsko. Díky spolupráci obce Bezdekov s touto bavorskou obcí vznikla tato naučná stezka.

Ať už v Patersdorfu strávíte prodloužený víkend nebo delší dovolenou, jste zde na správném místě. Nádherné údolí Teisnachu a okolní nekonečné lesy a hory Bavorského lesa jsou jako stvořené k načerpání nových sil a energie do dalších dnů! Právě tady si ještě můžete vychutnat jedinečný prapůvod zdejší přírody, právě tady můžete nechat svou mysl volně plynout...

Obec se rozprostírá na 17 km<sup>2</sup>. Dohromady čítá cca 1800 obyvatel, 28 přilehlých vesnic, osad a samot, jejichž okolí poskytuje úžasný prostor k relaxaci a kde na každém kroku pocítíte nefalšovanou radost ze života. Stranou od veškerého shonu nabízí nádherná krajina u Patersdorfu v údolí Teisnachu četné možnosti pro pěší turistiku. Místní turistické stezky vedou po mírných svazích příjemnými, stinnými lesy... Tady si svou dovolenou plnou objevů, poznání a nových zážitků užijete zcela a jedinečně podle svých vlastních představ.



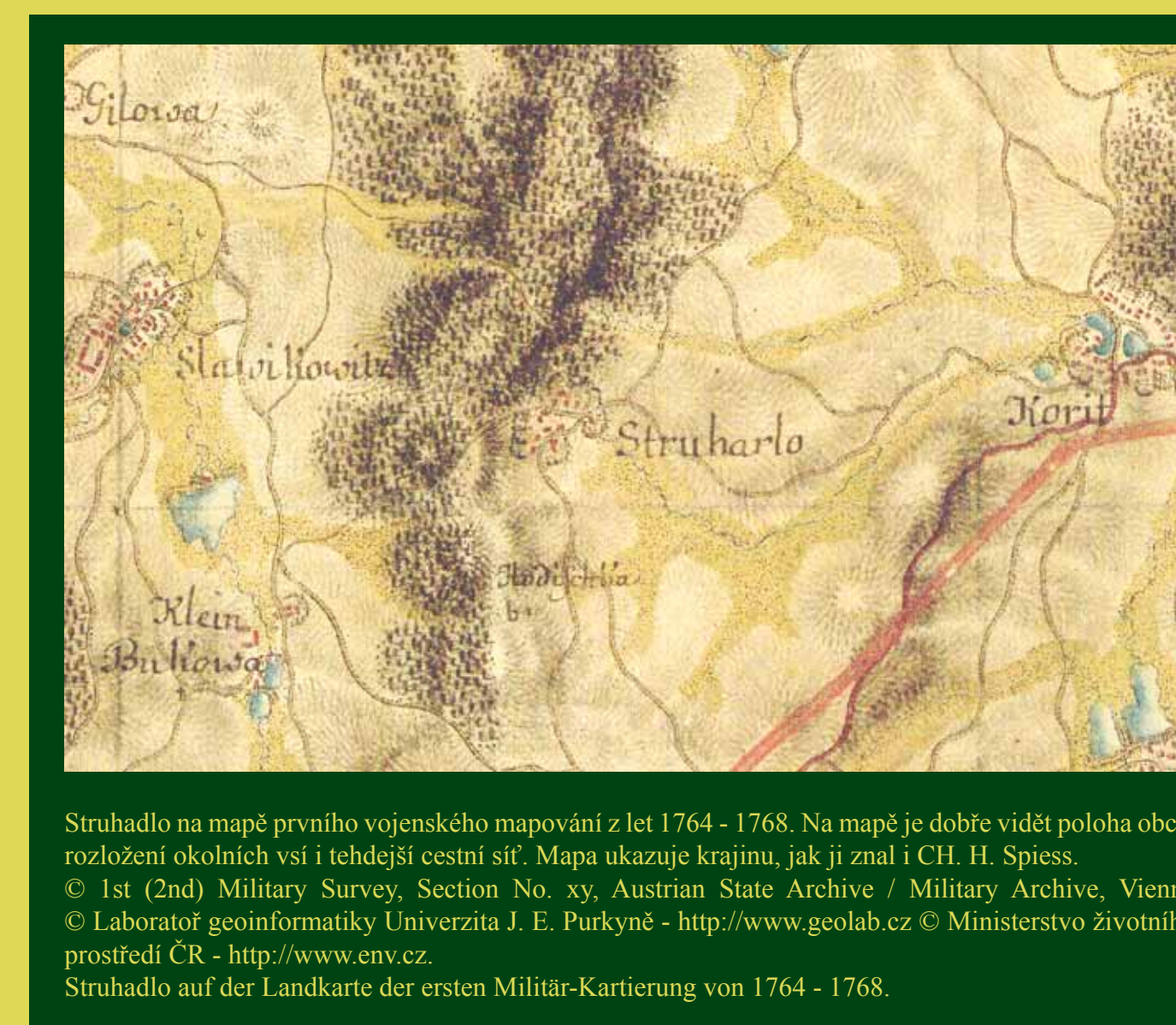
Kostel v Patersdorfu / Kirche in Patersdorf.

Pohyb na čerstvém vzduchu – zdravější dovolená už ani být nemůže. Zhluboka se nadechněte... A s každým dalším výdechem budete volnější a volnější. S každým pohybem načerpáte více energie. Při svých toulkách krajinou poznáte mnohé přírodní krásy, vychutnáte si překrásné výhledy na hřebeny hor Bavorského lesa a jistě natrefíte na některou ze zdejších venkovských kapliček či láskyplně upravené domy a statky.

Centrální poloha Patersdorfu je naprosto ideálním výchozím bodem k mnoha výletním cílům v Bavorském lese, jako jsou např. národní park, různá muzea, zážitková koupaliště či četné turistické trasy a okruhy, jež vedou do hor Bavorského lesa.



Patersdorf leží v krásné krajině. / Wunderschöne Landschaft um Patersdorf.



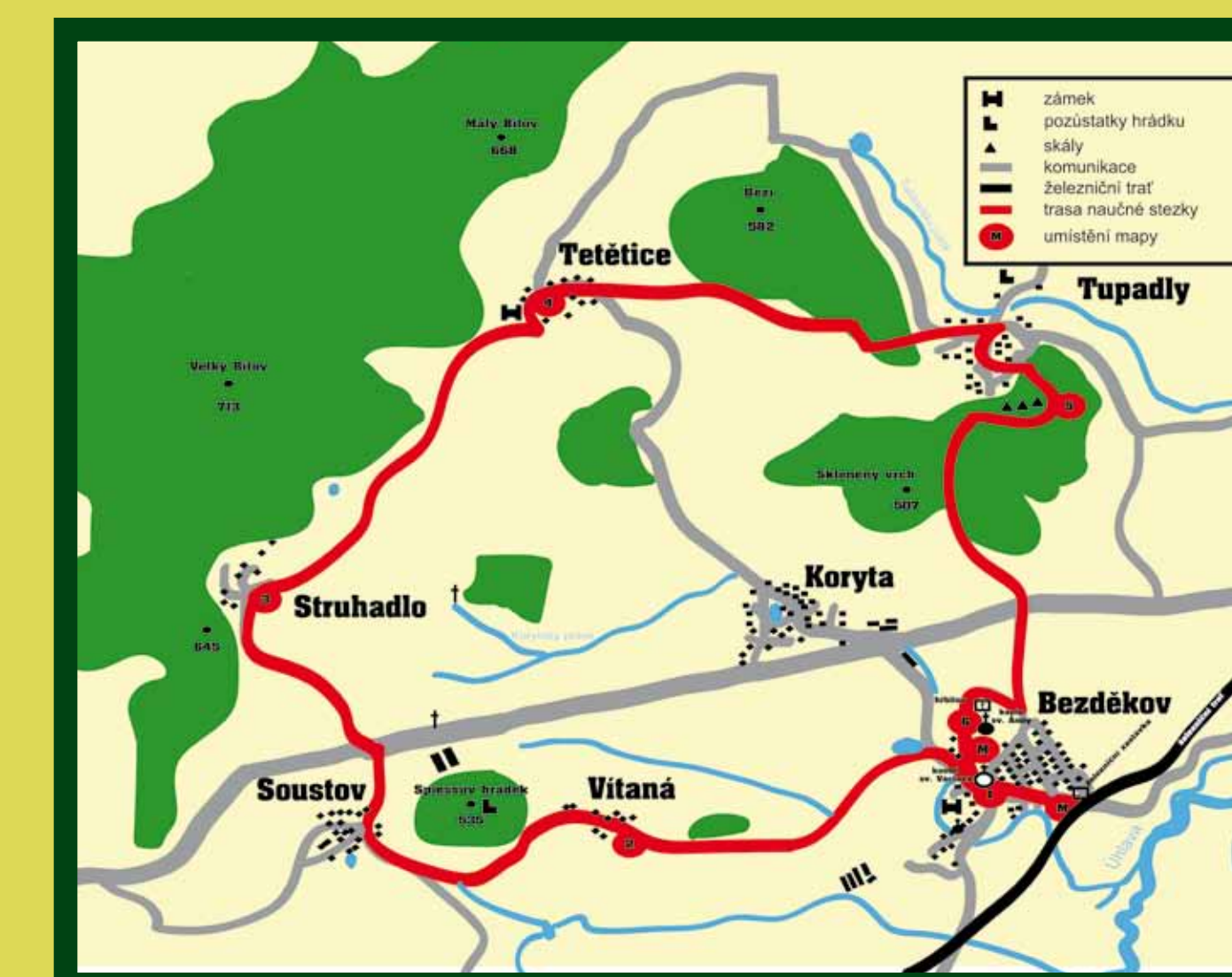
Struhadlo na mapě prvního vojenského mapování z let 1764 - 1768. Na mapě je dobře vidět poloha obce, rozložení okolních vsí i tehdejší cestní síť. Mapa ukazuje krajinu, jak ji znal i CH. H. Spiess. © 1st (2nd) Military Survey, Section No. xy, Austrian State Archive / Military Archive, Vienna © Laborator geoinformatiky Univerzita J. E. Purkyně - <http://www.geolab.cz> © Ministerstvo životního prostředí ČR - <http://www.env.cz> Struhadlo auf der Landkarte der ersten Militär-Kartierung von 1764 - 1768.

### Struhadlo

Struhadlo ist der höchstgelegene Ortsteil von Bezdekov. Er liegt auf einer Meereshöhe von 608 m unterhalb eines Bergkammes, dessen Gipfel der Velký Bítov bildet. Das Dorf Struhadlo wird zum ersten Mal im Jahre 1331 erwähnt. Im Haus Nr. 20 war früher eine Schenke. Am Weg von Struhadlo nach Tetětice stand im 19. Jahrhundert ein Schulhaus für Kinder, die nach Beendigung der Volksschule zur Schule in Bezdekov gehen mussten. Nach der Auflösung der Volksschule wurde das Gebäude als Armenhaus genutzt. Heute dienen die meisten Häuser und Höfe am Ort zur Erholung. An das Dorf in Richtung Tetětice schließt sich ein schönes Ferienhaus-Areal an, das sich im Grünen am Fuße des bewaldeten Grates befindet. Seit Anfang der 60-er Jahre es 20. Jhds. ist Struhadlo in die Gemeinde Bezdekov integriert.



V Patersdorfu najdete mnoho zajímavosti. / Patersdorf bietet viele Sehenswürdigkeiten.



### Zu Besuch in Patersdorf

Patersdorf ist eine Gemeinde im niederbayerischen Landkreis Regen. Im Jahre 2010 hatte Patersdorf 1 774 Einwohner. Dieser Lehrpfad entstand dank der Zusammenarbeit zwischen der Gemeinde Bezdekov und der Gemeinde Patersdorf.

Ob Sie nur ein verlängertes Wochenende zum Auftanken oder einen ausgiebigen Erholungsurlaub hier in Patersdorf verbringen, das reizvolle Tal der Teisnach, die endlosen Wälder, die Bayerwaldberge - wie geschaffen für Ihren Urlaub! Hier können Sie noch die Natur genießen und Ihre Seele baumeln lassen.

Unsere Gemeinde erstreckt sich auf 17 km<sup>2</sup>. Insgesamt rund 1800 Einwohner, 28 Dörfer, Weiler und Einöden verteilen sich auf dieses Gemeindegebiet, welches Ihnen viel Raum lässt, Lebensfreude pur zu genießen. Abseits vom Trubel bietet die reizvolle Landschaft, die sich um Patersdorf im Teisnachtal erhebt, zahlreiche Wanderwege über sanfte Hügel und durch schattige Wälder. Hier können Sie ganz nach Ihren Vorstellungen und Wünschen Urlaub machen, auf Entdeckungsreise gehen und neue Eindrücke sammeln.

Bewegung an frischer Luft - gesünder kann Urlaub nicht sein. Tief durchatmen bei jedem Schritt, mit jedem Atemzug ein Stückchen entspannter werden, bei jeder Bewegung Erholung und Energie tanken. Auf Ihren Wegen können Sie viele Naturschönheiten kennen lernen, herrliche Ausblicke über eine zusammenhängende Kette von Bayerwaldbergen genießen. So manche Dorfkapelle sowie liebevoll geschmückte Häuser können Sie auf Ihren Wanderungen entdecken.

Die zentrale Lage unseres Ferienortes ist geradezu ideal und bietet kürzeste Wege zu vielen Ausflugszielen im Bayerischen Wald, wie Nationalpark, Museen, Erlebnisbäder oder einfach zu Wanderungen auf die umliegenden Bayerwaldberge.



Tento projekt byl spolufinancován z Evropského fondu pro regionální rozvoj. / Kofinanciert durch die Europäische Union aus dem Europäischen Fonds für regionale Entwicklung. „Investice do vaší budoucnosti.“ / „Investitionen in Ihre Zukunft.“